



Gemeente Epe

Routingsblad + adviesnota

Onderwerp Vaststellen van woonplaatsen in de gemeente Epe
(Woonplaatsbesluit)

Dossiernr.	
------------	--

Portefeuillehouder

M. van Lente

Samenvatting t.b.v. openbare besluitenlijst van B&W

Het college van burgemeester en wethouders hebben, in verband met de invoering van de Basisregistraties Adressen en Gebouwen, de woonplaatsen in de gemeente Epe vastgesteld.

Besluitdatum	Mandaatbesluit: nee
Openbaar	wel openbaar	Uiterste besluitdatum B&W
Afdeling	Staf Bedrijfsvoering	Uiterlijke verzenddatum
Ambtenaar	J. Huizinga	
Administratienummer	00108	
Telefoon	67869	

Advies B&W

Besproken met afdeling(en) + naam

- Interne Dienstverlening; K. Weerts
- Publiekszaken; J. Nienhaus en B. Steensma
- Ruimte, Economie en Welzijn; J. van Roon en Egbert wolfsen

Kopie verzonden aan afdeling(en) (door auteur zelf te verzorgen)

- Interne Dienstverlening; Publiekszaken; Ruimte, Economie en Welzijn;

Er is geen aanpassing van de begroting nodig

Betrokkenheid portefeuillehouder

Afdelingsmanager akkoord

Paraaf

Paraaf

Correspondentie

Registratienummer(s) uitgaande brief/brieven

Bijlage(n)

Besluit tot het vaststellen van woonplaatsen(Woonplaatsbesluit), situatietekening, document Woonplaatsen versie 1 (mei 2006) van het ministerie van VROM

Advertentie bijgeleverd

ja

Eindcontrole afdeling(en)

Afschrift met bijlage(n) naar

n.v.t.

Afschrift zonder bijlage(n) naar

n.v.t.

Afschrift begrotingswijziging naar

n.v.t.



Gemeente Epe

Beslissingsblad

Onderwerp Vaststellen van woonplaatsen in de gemeente Epe
(Woonplaatsbesluit)

Dossiernr.

Voorgesteld besluit

De woonplaatsen van de gemeente Epe vast te stellen als:

- Emst
- Epe;
- Oene;
- Vaassen;

met ingang van <datum> overeenkomstig de bij dit besluit behorende en aldus gewaarmerkte
situatietekening.

Paraaf secretaris

Mandaatbesluit portefeuillehouder datum

Beslissing B&W

paraafbesluit burgemeester en wethouders

	B	W	W	W	W		B	W	W	W	W
akkoord						bespreken					

vergadering burgemeester en wethouders

datum datum

reden waarom toelichting wordt verlangd c.q.
eventuele opmerkingen van secretaris

besluit

--	--

	B	W	W	W	W
akkoord					

Mede afgedaan (registratienr(s) ingekomen brieven)

Verwerking Bestuurszaken

Verwerking DIV

Advertentie



Gemeente Epe

A d v i e s n o t a

Onderwerp Vaststellen van woonplaatsen in de gemeente Epe
(Woonplaatsbesluit)

Dossiernr.	
------------	--

1 Probleemstelling

Inleiding

Om de kwaliteit van de dienstverlening en de efficiëntie binnen de overheid te bevorderen, heeft het kabinet besloten over te gaan tot de wettelijke invoering van Basisregistraties voor adressen en gebouwen. In deze wetgeving, die naar verwachting in de periode 2008 – 2009 van kracht zal worden, wordt aan gemeenten opgedragen het gehele gemeentelijk grondgebied op te delen in woonplaatsen. Het resultaat dient te worden vastgelegd in een zogenaamd woonplaatsbesluit. Alhoewel woonplaatsnamen in het maatschappelijke verkeer al een belangrijke functie vervullen bij de adressering, zijn de exacte begrenzingen van woonplaatsen in het verleden niet expliciet door de gemeente vastgesteld. Met dit besluit vindt deze afbakening alsnog plaats.

Afbakening besluit

Het besluit is hierbij niet bedoeld om veranderingen aan te brengen in de benamingen die nu al voor de verschillende woonplaatsen worden gehanteerd. In veel gevallen zijn dat de benamingen van (voormalige) gemeenten. Daarmee wordt aangesloten op de afspraken die zijn vastgelegd in het afgesloten convenant tussen de Vereniging van Nederlandse Gemeenten, het ministerie van VROM en TNT Post, waarin is afgesproken in verband met de binnen Nederland gehanteerde postcodesystematiek terughoudend om te gaan met het veranderen van de benaming en begrenzing van woonplaatsen.

Inhoud van het besluit

Het woonplaatsbesluit bevat de benamingen van de vast te stellen woonplaatsen en in een bij het besluit behorende bijlage een situatietekening, waarop precies is af te lezen op welke wijze de in het besluit opgenomen woonplaatsen worden begrensd.

Bevoegdheid

Op basis van de Verordening naamgeving en nummering (adressen) 2004 is uw college bevoegd om voor het totale grondgebied van de gemeente ten minste een woonplaats vast te stellen.

2 Voorstel

Met ingang van <datum> over te gaan tot het vaststellen van de woonplaatsen in de gemeente Epe als:

- Epe;
- Vaassen;
- Emst;
- Oene;

overeenkomstig de bij dit besluit behorende en aldus gewaarmerkte situatietekening.



Gemeente Epe

Registratienummer:2006-

Besluit tot het vaststellen van woonplaatsen (Woonplaatsbesluit)

Het college van burgemeester en wethouders van de gemeente Epe;

- gelet op artikel 108 van de Gemeentewet en artikel 2 van de Verordening naamgeving en nummering (adressen) 2004;
- in acht nemende dat door het Ministerie van Volkshuisvesting, Ruimtelijke Ordening en Milieubeheer een wetsvoorstel betreffende de basisregistraties adressen en gebouwen wordt voorbereid waarin de gemeenten zal worden opgedragen het gemeentelijke grondgebied te verdelen in één of meer woonplaatsen;
- gelet op het advies van TNT Post inzake de gevolgen van het voorgenomen besluit tot het vaststellen van woonplaatsen voor de systematiek van postcodes in Nederland;

besluit:

tot vaststelling van de woonplaats(en):

- Emst;
- Epe;
- Oene;
- Vaassen;

met ingang van <datum> overeenkomstig de bij dit besluit behorende situatietekening.

Aldus vastgesteld in de collegevergadering van

De burgemeester:

De secretaris:

Tegen dit besluit kunnen belanghebbenden binnen zes weken na de dag van de kennisgeving ingevolge artikel 3:42 van de Algemene wet bestuursrecht bezwaar maken, door het indienen van een bezwaarschrift bij het college van burgemeester en wethouders, Postbus 600 ,8160 AP Epe.

Het bezwaarschrift moet op grond van artikel 6:5 van de Algemene wet bestuursrecht zijn ondertekend en dient tenminste te bevatten: de naam en het adres van de indiener, de dagtekening, een omschrijving van het besluit waartegen het bezwaar is gericht en de gronden waarop het bezwaarschrift rust.

Indien u als belanghebbende bezwaar maakt, kunt u tevens om een voorlopige voorziening verzoeken bij de voorzieningenrechter van de rechtbank te ... (**aanduiding bevoegde rechtbank (zie artikel 8:7 Awb), inclusief (post)adres**). Een voorlopige voorziening kan door de voorzieningenrechter van de rechtbank worden getroffen indien onverwijlde spoed, gelet op de betrokken belangen, dat vereist. Van de verzoeker van een voorlopige voorziening wordt een griffierecht geheven. U wordt door de griffie van de rechtbank geïnformeerd over de hoogte van het griffierecht en de wijze van betaling.



Gemeente Epe



Projectbureau Basisregistraties voor
Adressen en Gebouwen (BAG)

Postbus 20951
2500 EZ Den Haag
Interne postcode 866

bag.vrom.nl

Woonplaatsen

Woonplaatsen in de Basisregistraties voor
Adressen en Gebouwen

Versie 1 (mei 2006)



Gemeente Epe



Voorwoord

In de Basis Registratie Adressen worden als onderdeel van adressen ook woonplaatsen geregistreerd. Voorliggend document heeft geen formele status, maar is slechts bedoeld om gemeenten inzicht te geven in de positie die de woonplaats inneemt binnen de Basis Registratie Adressen en in de eisen die in dit kader aan de benoeming van woonplaatsen worden gesteld. Het document zal in de loop van de tijd nog worden aangevuld met nieuwe inzichten en antwoorden op vragen die vanuit de gemeentelijke praktijk naar voren worden gebracht.



Gemeente Epe



inhoudsopgave

1	Inleiding.....	4
2	Woonplaatsen	5
2.1	Woonplaatsnamen	5
2.2	Woonplaats-geometrie	5
2.3	Woonplaats-besluit.....	5
3	Betrokkenheid TNT Post en VROM.....	7
3.1.1	Historische betrokkenheid van TNT Post bij woonplaatsen	7
3.1.2	Woonplaatsen en het convenant	7
3.1.3	Afstemming met TNT Post.....	8
3.1.4	Rol van het Ministerie van VROM.....	8



Gemeente Epe



1 Inleiding

Het object woonplaats is één van de objecten waarvan gegevens worden bijgehouden in de Basis Registratie Adressen. Daarbij is het verplicht de woonplaatsnaam alsmede de geometrie van de woonplaats op te nemen. Aan deze gegevens moet een brondocument ten grondslag liggen. Dat betekent dat elke gemeente bij het invoeren van de Basisregistraties voor Adressen en Gebouwen moet beschikken over een formeel besluit (of besluiten) waarin alle woonplaatsen binnen de gemeente benoemd zijn en waarbij de geometrie daarvan is vastgelegd. De gezamenlijke woonplaatsen moeten daarbij het volledig grondgebied van de gemeente omvatten.

Woonplaatsen dienen in dit verband overigens niet te worden verward met gemeenten. In een aantal gevallen kennen beide weliswaar dezelfde benamingen, maar het gaat om twee volstrekt verschillende zaken. Bij gemeenten gaat het om bestuurlijke gebieden (die het gemeentelijk grondgebied beslaat); bij woonplaatsen gaat het om gedeelten van het gemeentelijk grondgebied die van een benaming zijn voorzien om deze eenvoudig te kunnen aannemen. Het zijn de woonplaatsen die een onderdeel vormen van adressen (op een brief wordt ook de naam van een woonplaats vermeld en niet de naam van de gemeente). Dit document gaat dus niet over gemeentenamen, gemeentegrenzen en gemeentelijke herindelingen. Het document gaat evenmin over postcodegebieden, CBS wijkindelingen of CBS buurtindelingen.



Gemeente Epe



2 Woonplaatsen

2.1 Woonplaatsnamen

Het is de bevoegdheid van gemeenten op haar grondgebied woonplaatsen te benoemen. Bij het toekennen van adressen wordt rekening gehouden met deze woonplaatsen.

In geval van tweetaligheid kan een gemeente namen in twee talen toekennen aan woonplaatsen. In de Basis Registratie Adressen wordt alleen de door de gemeente te bepalen voorkeursnaam opgenomen. Dit laatste sluit aan op de wijze waarop op dit moment reeds wordt omgegaan met tweetalige benamingen in het kader van de postcodetabel. Ook daarin is slechts één (voorkeurs)benaming opgenomen.

2.2 Woonplaatsgeometrie

De geometrie van de gezamenlijke woonplaatsen moet het grondgebied van de gemeente volledig afdekken. De verschillende woonplaatsen mogen elkaar daarbij niet overlappen.

De gemeente moet in staat zijn deze geometrie in digitale vorm op te nemen in de Basis Registratie Adressen. De nauwkeurigheid moet daarbij vergelijkbaar zijn met de nauwkeurigheid van de GBKN.

2.3 Woonplaatsbesluit

Elke gemeente wordt geacht een formeel besluit (of besluiten) te hebben of te nemen aangaande de woonplaatsen binnen de gemeente dat voldoet aan de volgende eisen:

- Alle woonplaatsen binnen de gemeente worden in het besluit(en) met naam genoemd.
- De geometrie van de woonplaatsen wordt vastgelegd in het besluit.
 - Gemeenten die slechts één woonplaats onderkennen, kunnen voor het vastleggen van de geometrie volstaan met een verwijzing naar de gemeentegrenzen. In dat geval moet wel expliciet zijn aangegeven, dat de woonplaats het volledige grondgebied van de gemeente omvat.
- De gezamenlijke woonplaatsen bedekken het hele grondgebied van de gemeente (niet-overlappend).

Wat betreft de geometrie volstaat in het besluit een eenvoudige kaart of een beschrijving van de grenzen. Deze moet echter een dusdanig kwaliteitsniveau hebben, dat een eenduidige overname van de begrenzingen vanuit het besluit in de Basis Registratie Adressen mogelijk is.



Teneinde het nemen van een woonplaatsbesluit te vergemakkelijken heeft VROM een model woonplaatsbesluit opgesteld. Dit model wordt nog afgestemd met de VNG. Gemeenten kunnen vrijelijk gebruik maken van dit model en aanpassen aan de procedures of sjablonen zoals die binnen de gemeente gehanteerd worden.



Gemeente Epe



3 Betrokkenheid TNT Post en VROM

3.1.1 Historische betrokkenheid van TNT Post bij woonplaatsen

De directe betrokkenheid van TNT Post met woonplaatsen dateert uit het begin van de 70er jaren. Voor het opzetten van de postcode-systematiek waren indelingen in gemeenten en woonplaatsen een essentiële bouwsteen. De toenmalige woonplaatsen zijn daarom destijds afgestemd met TNT Post, die deze als basis heeft gebruikt voor het samenstellen van de postcodegebieden. Wijzigingen in woonplaatsen hebben dan ook gevolgen voor TNT Post. Om die reden zijn er destijds ook afspraken gemaakt over het omgaan met eventuele wijzigingen in naamgeving en begrenzingen. Eén en ander komt er op neer, dat wat TNT Post betreft die woonplaatsnamen en -grenzen gelden die oorspronkelijk zijn overeengekomen (bij de invoering van de postcodes) of de woonplaatsnamen en -grenzen die nadien conform de gemaakte afspraken in overleg met TNT Post zijn vastgesteld.

In mei 2006 is er een nieuw convenant (te vinden op <http://bag.vrom.nl>), afgesloten tussen de Vereniging van Nederlandse Gemeenten, het ministerie van VROM en TNT Post over de levering van adressen (door gemeenten aan TNT Post) en postcodes (door TNT Post aan gemeenten). Het convenant heeft betrekking op de samenwerking tussen TNT Post en gemeenten op lokaal niveau. Deze reeds ruim 25 jaar bestaande samenwerking ten aanzien van de verwerking van individuele adresmutaties in de postcode wordt door het convenant nader vastgelegd. Hierin is afgesproken dat beide partijen afzonderlijke wijzigingen gratis aan elkaar leveren. Ook is afgesproken dat gemeenten bestanden met postcodegegevens niet mogen doorleveren aan private partijen.

3.1.2 Woonplaatsen en het convenant

Onderdeel van het convenant is de wijze waarop gemeenten woonplaatsen vaststellen. Deze regeling is in het convenant opgenomen, omdat de begrenzing van de woonplaatsen tezamen met de begrenzingen van gemeenten de basis vormen voor de postcodegebieden zoals die door TNT Post worden onderscheiden. Wijzigingen in de begrenzing van woonplaatsen hebben dan ook directe consequenties voor bestaande en mogelijk ook voor nieuwe postcodes. Met het convenant wordt op dit punt beoogd TNT Post vooraf in de gelegenheid te stellen advies te geven over wijzigingen in woonplaatsen. Bovendien is in het convenant afgesproken dat TNT Post voor bepaalde wijzigingen kosten bij gemeenten in rekening zal brengen.

De essentie van de regeling inzake woonplaatsen is dat het College van Burgemeester en Wethouders TNT Post schriftelijk met bekwame spoed informeert over voornemens tot het benoemen, wijzigen en intrekken van woonplaatsen en/of de daaraan toegekende benaming. Daarbij wordt informatie verstrekt over de oude en de nieuwe naam van de woonplaats, de begrenzing van de oude en de nieuwe woonplaats ingeval van wijziging van een woonplaatsbegrenzing en de (vermoedelijke) datum van ingang van het besluit. TNT Post zal met bekwame spoed reageren op deze voornemens als de voorgenomen



Gemeente Epe



besluiten problemen veroorzaken voor de postcoderegistratie. In die gevallen zal de gemeente voor definitieve besluitvorming overleg voeren met TNT Post. Na definitieve besluitvorming wordt TNT Post hiervan wederom door de gemeente op de hoogte gesteld. TNT Post voert de genoemde wijzigingen onder normale omstandigheden vervolgens door in haar postcodesysteem. Hiervoor brengt TNT Post geen kosten in rekening als de wijziging het gevolg is van een gemeentelijke herindeling / grenscorrectie of een rechtstreeks gevolg is van planologische ontwikkelingen, die toekomstbestendig kunnen worden geacht en een maatschappelijk draagvlak hebben (als door nieuwbouw en/of de aanleg van wegen delen van een woonplaats op goede gronden beter bij een andere woonplaats kunnen worden ingedeeld). In andere gevallen zal TNT Post van geval tot geval bezien of en zo ja, onder welke (financiële) voorwaarden de gevraagde wijziging zal (kunnen) worden doorgevoerd in haar postcodesysteem.

3.1.3 Afstemming met TNT Post

In de praktijk blijken er op dit moment op meerdere plaatsen verschillen te bestaan tussen de woonplaatsgegevens die TNT Post hanteert en de gegevens bij gemeenten. Deze verschillen zijn ongewenst. In het huidige traject waarin een landelijke woonplaatsentabel wordt opgesteld, wordt gelijktijdig getracht deze verschillen op te lossen. Daarvoor worden de woonplaatsen van TNT Post vergeleken met die van gemeenten. Door de BAG-projectorganisatie van het ministerie van VROM en TNT Post is hiervoor gezamenlijk een project gestart.

Doelstelling van dit project is vast te stellen of de indeling van adressen naar woonplaats in het postcodebestand van TNT Post dezelfde is als de indeling van adressen naar woonplaats in de gemeentelijke administratie. Voorts moeten eventuele verschillen worden opgelost. Hierbij wordt 1 januari 2006 gehanteerd als meetmoment voor de vaststelling van de nulsituatie. Geen onderdeel van dit project is het oplossen van verschillen in schrijfwijze van straatnamen en nummertoekenning op adresniveau (van de bij TNT post bekende adressen). Buiten de scope van het project vallen ook wensen van gemeenten om bestaande woonplaatsen (waarover geen verschil van mening bestaat met TNT Post) van een andere naam te voorzien dan wel adressen (waarover geen verschil van mening bestaat met TNT Post) onder een andere woonplaats onder te brengen. Dit soort aanpassingen vallen onder de voorwaarden van het convenant. Het gaat in dit project nadrukkelijk om het vaststellen van een uniforme nulsituatie.

In het project zal door VROM het initiatief worden genomen om de gemeenten te benaderen en daarbij de voor deze vaststelling benodigde informatie te verzamelen. Het kan hierbij zowel gaan om woonplaatsbesluiten als om adressenbestanden die zijn benodigd voor een vergelijking met de bij TNT Post bekende adres - woonplaatscombinaties. TNT Post levert hiertoe voor elke gemeente de benodigde bestanden. Het gaat dan per gemeente om een lijst met alle adressen: straatnaam, huisnummer, postcode en woonplaats. Deze bestanden worden alleen gebruikt in het kader van dit project. VROM analyseert de verschillen tussen de adressen van TNT Post en de gemeente en maakt een "verschillenlijst". Het is daarbij niet de bedoeling om verschillen op adresniveau te traceren, maar slechts om verschillen in onder bepaalde woonplaatsen ressorterende adressen te traceren.

Afhankelijk van de aard van de verschillen wordt er indien nodig een overleg georganiseerd, waar partijen (gemeente en TNT Post, gefaciliteerd door VROM) tot een oplossing moeten komen.

Overige geconstateerde verschillen (bijvoorbeeld verschillen in schrijfwijze, nummeraanduidingen of toevoegingen) kunnen eventueel als signalering worden gebruikt voor het implementatietraject van de Basis Registratie Adressen, maar worden in het kader van dit project expliciet niet meegenomen.

3.1.4 Rol van het Ministerie van VROM

Vanuit het ministerie van VROM is de BAG-projectorganisatie betrokken bij dit traject.



Gemeente Epe



De BAG-projectorganisatie toetst of de woonplaatsenbesluiten voldoen aan de gestelde eisen. Onder andere wordt getoetst of en besluit duidelijk maakt dat het volledig grondgebied benoemd is. Daarbij wordt in dit stadium niet gecontroleerd of de buitengrenzen van de gemeente correct zijn en dus naadloos aansluiten op de grenzen van de buurgemeenten. Deze buitengrenzen moeten overeenkomen met de grenzen zoals die bij het Kadaster geregistreerd staan. Het is de verantwoordelijkheid van de gemeente er zorg voor te dragen dat dit juist is. In een later stadium zal dit wel gecontroleerd worden. Geconstateerde onjuistheden zullen dan door de gemeente gecorrigeerd moeten worden.

De BAG-projectorganisatie coördineert de contacten met TNT Post en is verantwoordelijk voor het opstellen van de woonplaatstabel van alle formeel vastgestelde woonplaatsen.

De BAG-projectorganisatie coördineert de contacten tussen TNT Post en gemeenten die gericht zijn op het oplossen van geconstateerde verschillen in woonplaatsen.

De BAG-projectorganisatie is niet verantwoordelijk voor het daadwerkelijk oplossen van deze verschillen. Dat is en blijft een zaak tussen TNT Post en de betreffende gemeenten.

De BAG-projectorganisatie gaat zich niet bezig houden met verschillen in namen van bijvoorbeeld openbare ruimten en nummeraanduidingen.



Gemeente Epe

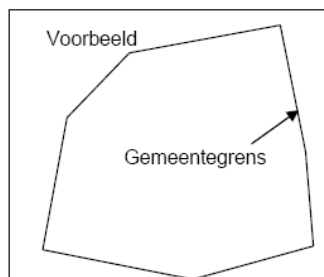


4 Hulpmiddelen bij het bepalen van woonplaatsgrenzen

In die gevallen waar in het verleden niet de exacte woonplaatsbegrenzings zijn vastgesteld en in die gevallen waarin alleen de woonkernen van een woonplaatsnaam zijn voorzien (waardoor het grondgebied van de gemeente niet geheel is bedekt met woonplaatsen), zullen alsnog de precieze begrenzings van woonplaatsen moeten worden vastgelegd. Bij het bepalen van deze begrenzings kunnen de begrenzings van een aantal andere gebieden als hulpmiddel fungeren om tot een weloverwogen woonplaatsafbakening te komen. Een en ander wordt hieronder kort toegelicht.

Gemeentegrenzen

Een eerste hulpmiddel vormen de buitengrenzen van de gemeente. Deze grenzen liggen vast. Voor wijzigingen in gemeentegrenzen bestaan strikte procedures die uitmonden in een publicatie in de Staatscourant. Het Kadaster beschikt over deze gemeentegrenzen in digitale vorm.

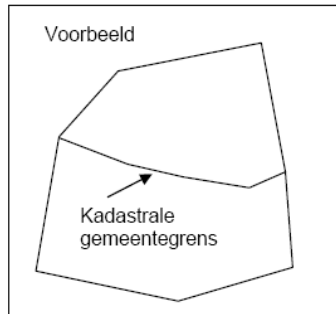


Kadastrale gemeentegrenzen

Kadastrale aanduidingen zijn opgebouwd uit een kadastrale gemeente, een sectie en een perceelnummer. Binnen één gemeente kunnen meer kadastrale gemeenten voorkomen. Dit is het gevolg van onder meer gemeentelijke herindelingen. Hierdoor zullen de grenzen van kadastrale gemeenten veelal voor de hand liggende woonplaatsgrenzen zijn.



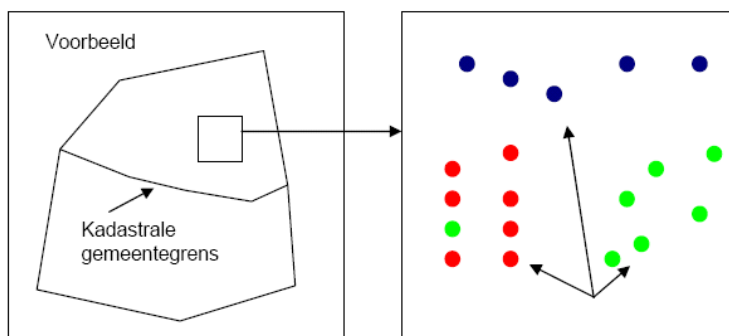
Gemeente Epe



Hierbij geldt als beperking dat de kadastrale gemeentegrenzen niet altijd meer goed te herleiden zijn. Na bijvoorbeeld een ruilverkaveling kan het zijn dat alle percelen die eerst in één kadastrale gemeente vielen, worden ondergebracht in een andere kadastrale gemeente. De oude indeling is in die gevallen niet meer goed te herleiden.

Adressen

Aan de hand van de woonplaatsen die worden gebruikt bij adressering kan een beeld worden verkregen van het globale verloop van woonplaatsbegrenzings. Dit kan het eenvoudigste in beeld worden gebracht door alle adressen op een kaart weer te geven. Veel gemeenten beschikken over coördinaten van hetzij verblijfsobjecten, hetzij (nog) de adressen (bijvoorbeeld in de vorm van een huisnummerkaart). Indien gemeenten hierover niet de beschikking hebben, kan worden overwogen gebruik te maken van het bestand Adrescoördinaten Nederland (ACN). Dit is een door het Kadaster opgebouwd digitaal bestand waarin voor alle bestaande "gebouwen met een adres" een x-coördinaat en y-coördinaat is opgenomen (op basis van gegevens van TNT Post). Door met een van deze bestanden een kaart te maken met punten, die gekleurd zijn op basis van woonplaats, ontstaan puntenwolken van verschillende kleuren. Hierdoor zijn de globale contouren van woonplaatsen zichtbaar. De grenzen tussen de puntenwolken (en dus de woonplaatsen) zijn dus niet scherp: de grenzen lopen "ergens" tussen de punten door. Het beeld kan enigszins vertroebeld worden door mogelijk verkeerde woonplaatsaanduidingen. Deze punten moeten na definitieve vaststelling van de woonplaatsgrenzen dan gecorrigeerd worden. Door een interpolatie tussen de verschillende puntenwolken in combinatie met een of meerdere van de andere hulpmiddelen kunnen uiteindelijk exacte woonplaatsbegrenzings geconstrueerd worden.





Gemeente Epe



Deze methode kan overigens ook worden gebruikt om eventuele verschillen tussen bij adressen behorende woonplaatsen in de bestanden van de gemeente te vergelijken met de bij adressen behorende woonplaatsen in de bestanden van TNT Post. Hiertoe dienen de adressen van TNT Post te worden gekoppeld aan coördinaten.

Historische gemeentegrenzen

Historische gemeentegrenzen, die dateren van vóór gemeentelijke herindelingen, zijn veelal tegenwoordige woonplaatsgrenzen. Hieraan liggen veelal formele besluiten ten grondslag die gepubliceerd zijn in de Staatscourant. Deze besluiten zijn in veel gevallen ook nog terug te vinden in gemeentelijke archieven. Dit zullen veelal voor de hand liggende woonplaatsgrenzen zijn.

Kadastrale sectie gebieden

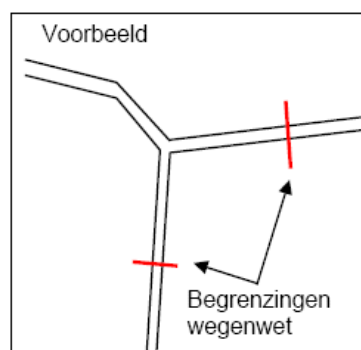
Kadastrale aanduidingen zijn opgebouwd uit een kadastrale gemeente, een sectie en een perceelnummer. Bij gemeentelijke herindelingen hebben deze kadastrale aanduidingen voorheen soms een nieuwe aanduiding gekregen. In sommige gevallen heeft een "oude" gemeente bij een herindeling in zijn geheel eenzelfde sectie-aanduiding gekregen (bijvoorbeeld de letter "Z"). Als dat het geval is, kan aan de hand van deze sectie-aanduiding relatief eenvoudig de begrenzing van deze voormalige gemeente vastgesteld worden. Het beeld kan enigszins vertroebeld worden door wijzigingen, die dateren van na de herindeling, waarbij deze sectie-aanduiding mogelijk niet meer gehanteerd is.

Natuurlijke grenzen

Op sommige plaatsen zijn die grenzen die voortkomen uit het gebruiken van de hierboven genoemde hulpmiddelen betrouwbaar en praktisch. Op andere plaatsen kan het minder eenduidig zijn. Het kan dan nuttig zijn te kijken naar oude markegrenzen of landschappelijke kenmerken. Markegrenzen zijn oude grenzen, die in veel gevallen de basis hebben gevormd voor de grenzen van gemeenten en woonplaatsen. Deze markegrenzen zijn veelal te vinden op oude kadastrale kaarten. Daarnaast zijn ook landschappelijke kenmerken, zoals bosranden en oude paden, soms gehanteerd als begrenzing. Deze kunnen in het terrein nog herkenbaar zijn. Oude topografische of historische atlassen kunnen hierbij soms behulpzaam zijn (tot zelfs de kadastrale atlas van 1832).

Komgrenzen in het kader van de wegenwet

Ingevolge de wegenwet zijn de grenzen van de bebouwde kom vastgelegd. Waar twee kernen elkaar raken valt de grens van de woonplaatsen vaak samen met de grens van de bebouwde kom. In die gevallen kan gebruik gemaakt worden van de grenzen die in het kader van de wegenwet zijn vastgesteld. Omdat komgrenzen in het kader van een andere doelstelling zijn vastgelegd, zijn deze grenzen nooit zonder meer één op één te gebruiken.



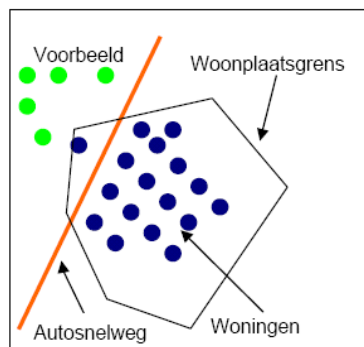


Gemeente Epe



Nieuwe topografische grenzen

De begrenzingen die ontstaan uit het gebruiken van de hierboven genoemde hulpmiddelen kan op sommige plaatsen tot onlogische en mogelijk ongewenste indelingen leiden. Dit kan onder meer het gevolg zijn van nieuwe infrastructuur (zoals autosnelwegen of waterwegen). Voor het definitief vaststellen van woonplaatsgrenzen is het raadzaam eventuele ongewenste begrenzingen aan te passen.



Verwachte ontwikkelingen

Voor de definitieve vaststelling van woonplaatsgrenzen dient tenslotte ook rekening gehouden te worden met nieuwe concrete ontwikkelingen, zoals verwachte nieuwbouwwijken, wegen en spoorlijnen.



Gemeente Epe

ADVERTENTIE

Publicatie te plaatsen in: d.d.: (op een dinsdag)

Veluws Nieuws :

De staatscourant :

Publicatiebord : Epe Vaassen

Afschriften voor :

Naam opdrachtgever : , afd. , toestel

RUBRIEK : *Burgerzaken*

Vul bij RUBRIEK een van de volgende onderwerpen in:

- | | |
|--|---|
| - <i>Planologie, bouwen en wonen</i> | - <i>Verkeer en vervoer</i> |
| - <i>Gemeentebestuur</i> | - <i>Burgerzaken</i> |
| - <i>Toerisme</i> | - <i>Financiële zaken</i> |
| - <i>Groen- en Natuurbeheer</i> | - <i>Landbouw</i> |
| - <i>Riolering</i> | - <i>Milieu</i> |
| - <i>Monumenten</i> | - <i>Onderwijs</i> |
| - <i>Afval inzameling</i> | - <i>Sport</i> |
| - <i>Maatschappelijke voorzieningen</i> | - <i>Politieke partijen</i> |
| - <i>Sociale zaken</i> | - <i>Automatisering en Informatie</i> |
| - <i>Brandweer</i> | - <i>Personeel en Organisatie</i> |
| - <i>Civieltechnisch Beheer Gebouwen- en Materiaalbeheer</i> | - <i>Bestuurlijke en Juridische Zaken</i> |

De advertentie moet gemaakt worden op pagina 2, i.v.m. de verwerking voor de krant. U komt daar, door gebruik te maken van F11.

P.s. 1. De code @BT en @ET moet blijven staan. (Begin tekst en einde tekst)

P.s. 2. Wilt u bij Pictogram nog een keer de rubriek invullen?



Gemeente Epe

@BT

<pictogram: >

Registratienummer:2006-

Besluit tot het vaststellen van woonplaatsen (woonplaatsbesluit)

Het college van burgemeester en wethouders van de gemeente Epe;

- gelet op artikel 108 van de Gemeentewet en artikel 2 van de Verordening naamgeving en nummering (adressen) 2004;
- in acht nemende dat door het Ministerie van Volkshuisvesting, Ruimtelijke Ordening en Milieubeheer een wetsvoorstel betreffende de basisregistraties adressen en gebouwen wordt voorbereid waarin de gemeenten zal worden opgedragen het gemeentelijke grondgebied te verdelen in één of meer woonplaatsen;
- gelet op het advies van TNT Post inzake de gevolgen van het voorgenomen besluit tot het vaststellen van woonplaatsen voor de systematiek van postcodes in Nederland;

besluit:

tot vaststelling van de woonplaats(en):

- Emst;
- Epe;
- Oene;
- Vaassen;

met ingang van <datum> overeenkomstig de bij dit besluit behorende situatietekening.

Aldus vastgesteld in de collegevergadering van

De burgemeester:

De secretaris:

Tegen dit besluit kunnen belanghebbenden binnen zes weken na de dag van de kennisgeving ingevolge artikel 3:42 van de Algemene wet bestuursrecht bezwaar maken, door het indienen van een bezwaarschrift bij het college van burgemeester en wethouders, Postbus 600 , 8160 AP Epe.

Het bezwaarschrift moet op grond van artikel 6:5 van de Algemene wet bestuursrecht zijn ondertekend en dient tenminste te bevatten: de naam en het adres van de indiener, de dagtekening, een omschrijving van het besluit waartegen het bezwaar is gericht en de gronden waarop het bezwaarschrift rust.

Indien u als belanghebbende bezwaar maakt, kunt u tevens om een voorlopige voorziening verzoeken bij de voorzieningenrechter van de rechtbank te ... (**aanduiding bevoegde rechtbank (zie artikel 8:7 Awb), inclusief (post)adres**). Een voorlopige voorziening kan door de voorzieningenrechter van de rechtbank worden getroffen indien onverwijlde spoed, gelet op de betrokken belangen, dat vereist. Van de verzoeker van een voorlopige voorziening wordt een griffierecht geheven. U wordt door de griffie van de rechtbank geïnformeerd over de hoogte van het griffierecht en de wijze van betaling.

@ET