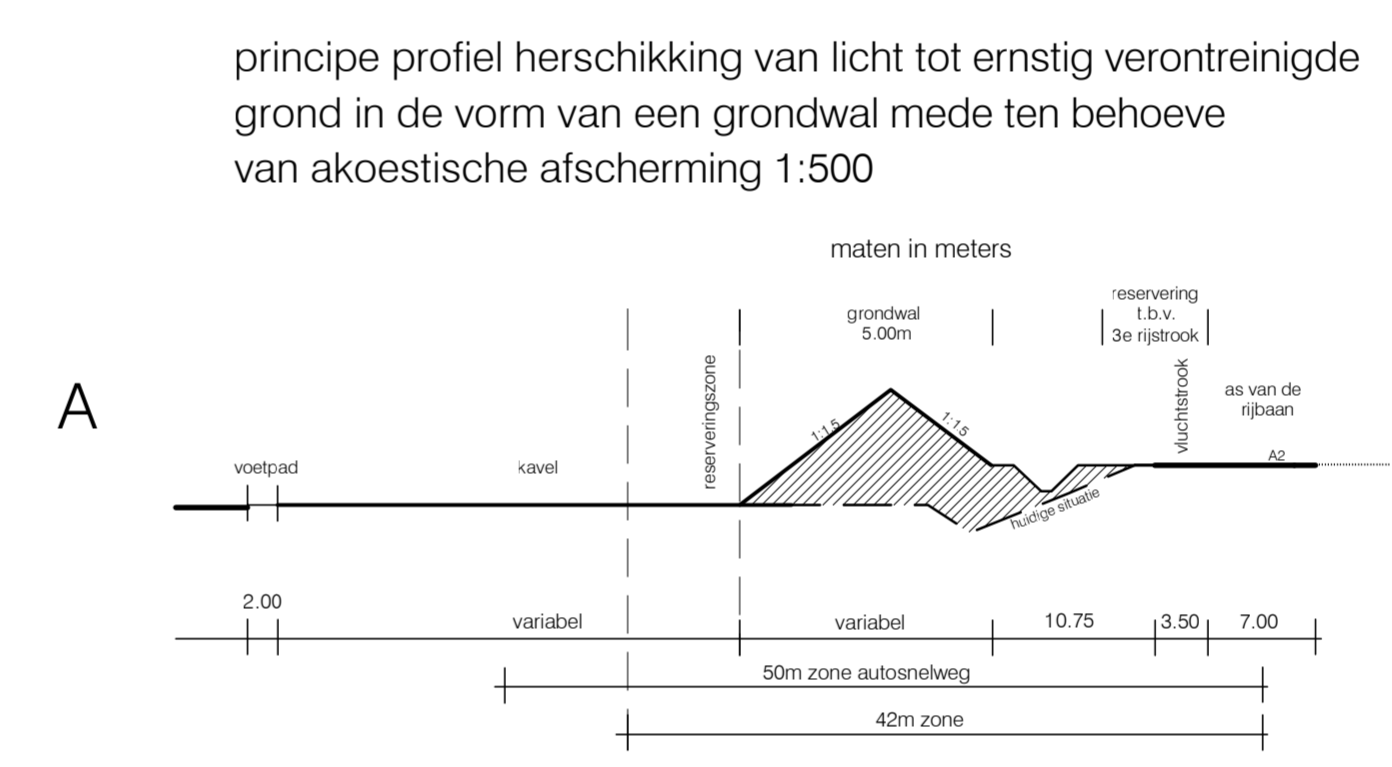
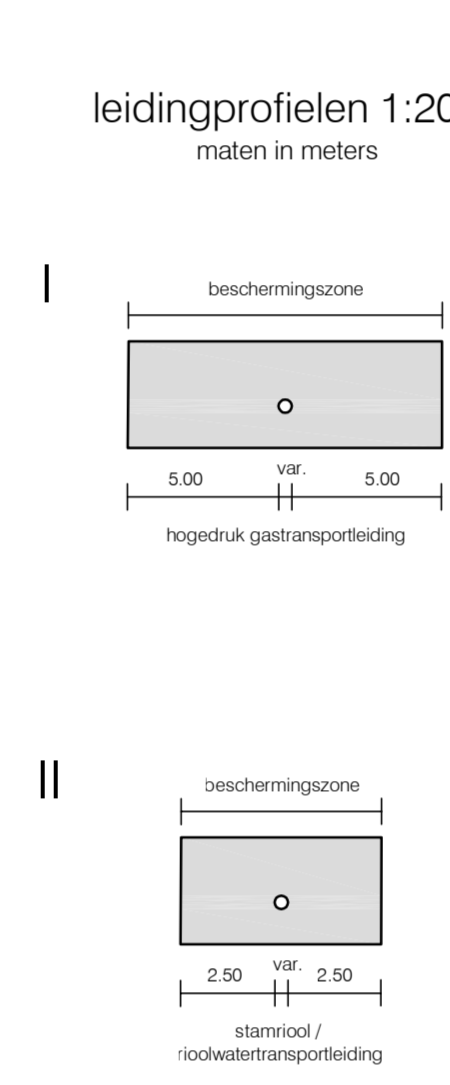
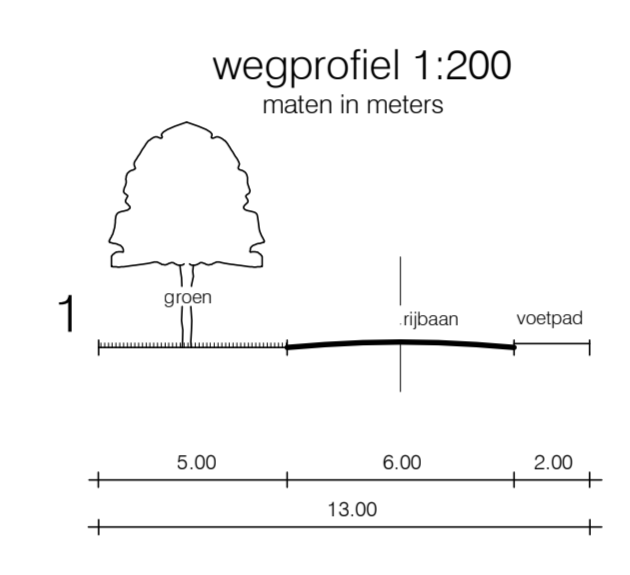


- verklaring bestemmingen**
- bedrijfsgebieden
 - parkeren- en handelseenheden
 - groenvoorzieningen
 - verkeersgebieden
 - spoorweggebieden
 - beschermingszone

- aanduidingen**
- topografische indeling
 - kadastrale indeling zoals aangegeven in de titelge 1 deel uitmakende van de voorontwerpen
 - bestaande bebouwing
 - plingrens
 - bestemmingsgrens
 - hogedruk gestransporteerde Gasruis
 - startstrook / roofoverhangsopbreiding
 - grens conform art. 36 van 40 van de Spoorwetgeving waarvoor in artikel 3 lid 3 van de voorontwerpen wordt verwezen
 - bebouwinggrens verkeersgebieden (20m en 100m) waarvoor in artikel 3 lid 4 van de voorontwerpen wordt verwezen
 - begrenzing waarvoor in artikel 3 lid 1 en 2 van de voorontwerpen wordt verwezen
 - begrenzing waarvoor in artikel 3 lid 7 van de voorontwerpen wordt verwezen
 - weggroef
 - profiel herschikking van licht tot ernstig verontreinigde grond in de vorm van een grondwal mede ten behoeve van akoestische afscherming
 - bedingsprofiel
 - rooivingszone
 - ontlastingsgrens



Gemeente Maastricht
bestemmingsplan
Bedrijventerrein Vinkenslag

bestemmingskaart

- conceptvoorstel
- voorstel
- ontwerp
- vastgesteld op 2 juli 2002 door de gemeenteraad van Maastricht
- goedgekeurd d.d.



Tekening nr.	schaal	datum	18.03.1998	18.10.1999
29.10.1999	1:1000	12.11.1999	25.11.1999	10.07.2000
13.03.2002	1:1000	13.03.2002	13.03.2002	22.07.2002