












LEGENDA

-  grens van het bestemmingsplan
-  grote complexen
-  waardevol binnenterrein
-  grootschalige forumfuncties
-  rijksmonument
-  grens beschermd stadsgezicht dd 1982 / voorstel uitbreiding
begrenzingen via monumenten-selectie-proces
-  grens tussen zones beschermd stadsgezicht
-  zones beschermd stadsgezicht
-  hoofdontsluiting autoverkeer / hoofdroute
-  OV-lijnvoering
-  toekomstige OV-lijnvoering

Gemeente Maastricht
 Bestemmingsplan 'Binnenstad-West'
 Kaart ruimtelijke en functionele karakteristiek

te ter-visie-legging: vastgesteld: G.S.-besluit:

		datum : 20 juni 2002	
strategie, ordening & vorm		tel: 01-4700014-06b	
Telefoon: 073 533 39 00 Telefax: 073 533 39 99	Hoff van Holtstam 7 Postbus 435 6204 AK Maastricht E-mail: bureau@croonen.nl	schaal 1:2000	