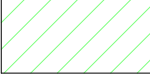


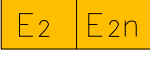

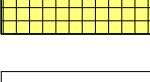



aanduidingen

-  grens van het plan
-  kadastrale indeling
-  bestaande bebouwing
-  bebouwingsgrens
-  sectiegrens
-  grens van de herziening

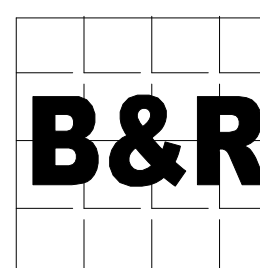
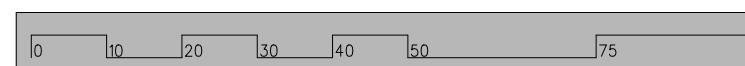
bestemmingen

-  agrarisch gebied van hoge landschappelijke waarde
-  agrarische bedrijfsdoeleinden 1
-  bebouwingsklasse E1 resp. E1n
-  bebouwingsklasse E2 resp. E2n
-  tuin 1
-  erf
-  verkeersdoeleinden


snedekaarten a t/m z totaal 26 st.

- uitsnede a vroenhovenweg
- uitsnede c t/m e susserweg
- uitsnede f t/m j cannerweg
- uitsnede k bieslanderweg
- uitsnede l jekermolenweg
- uitsnede m meesenbroekweg
- uitsnede n drabelstraat
- uitsnede o t/m r mergelweg c.q. nekummerweg
- uitsnede s fort st. pieter c.a.
- uitsnede t plateauweg
- uitsnede u t/m w plateau st. pietersberg
- uitsnede x t/m z lage kanaaldijk

uitsnede f



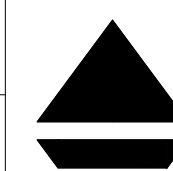
TORENROTH, 17
6039 HA, STRAMPROY
T 06-22694976
E secretariaat@b-r.nl
I www.b-r.nl



GEMEENTE MAASTRICHT

st. pietersberg jekerdal
cannerberg

bestemmingsplan buitengebied
1^o herziening
snedekaart



PAR.	DATUM
M.B.	mei 1985

AFDELING	SCHAAL	BIJBEH. TEK.	A1	VERVANGT NO.	TEK. NO.
stedebouw	1:1000	TW822			A3 TW828