

aanduidingen

-  kadastrale indeling
-  bestaande bebouwing
-  bebouwingsgrens
-  militair gebruik IV
-  grens van de herziening

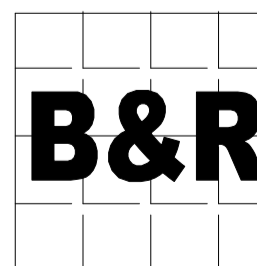
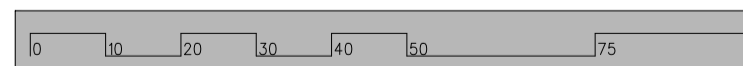
bestemmingen

-  agrarisch gebied van hoge landschappelijke waarde
-  bebouwingsklasse E2
-  bebouwingsklasse E3
-  tuin 1
-  erf
-  verkeersdoeleinden


snedekaarten a t/m z totaal 26 st.

- uitsnede a vroenhovenweg
- uitsnede c t/m e susserweg
- uitsnede f t/m j cannerweg
- uitsnede k bieslanderweg
- uitsnede l jekermolenweg
- uitsnede m meesenbroekweg
- uitsnede n drabbelstraat
- uitsnede o t/m r mergelweg c.q. nekummerweg
- uitsnede s fort st. pieter c.a.
- uitsnede t plateauweg
- uitsnede u t/m w plateau st. pietersberg
- uitsnede x t/m z lage kanaaldijk

uitsnede h




TORENROTH, 17
6039 HA, STRAMPROY
T 06-22694976
E secretariaat@b-r.nl
I www.b-r.nl



GEMEENTE MAASTRICHT

st. pietersberg jekerdal
cannerberg

bestemmingsplan buitengebied
1° herziening
snedekaart



PAR. DATUM
M.B. mei 1985

AFDELING	SCHAAL	BIJBEH. TEK.	VERVANGT NO.	TEK. NO.
stedebouw	1:1000	A1 TW822		A3 TW830

