

aanduidingen

-  rijksgrens tevens grens van het plan
-  kadastrale indeling
-  bestaande bebouwing
-  bebouwingsgrens
-  wegprofiel
-  monument
-  grens van de herziening


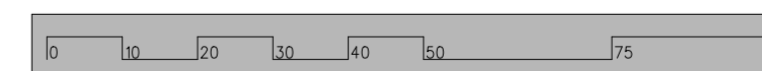
bestemmingen

-  agrarisch gebied van hoge landschappelijke waarde
-  natuurgebied
-  HRB1 bebouwingsklasse HRB1 goothoogte max. 12 mtr.
-  tuin 1
-  verkeersdoeleinden


snedekaarten a t/m z totaal 26 st.

- uitsnede a vroenhovenweg
- uitsnede c t/m e susserweg
- uitsnede f t/m j cannerweg
- uitsnede k bieslanderweg
- uitsnede l jekermolenweg
- uitsnede m meesenbroekweg
- uitsnede n drabbelstraat
- uitsnede o t/m r mergelweg c.q. nekummerweg
- uitsnede s fort st. pieter c.a.
- uitsnede t plateauweg
- uitsnede u t/m w plateau st. pietersberg
- uitsnede x t/m z lage kanaaldijk

uitsnede j



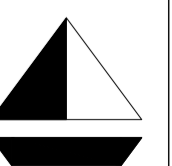
TORENROTH, 17
6039 HA, STRAMPROY
T 06-22694976
E secretariaat@b-r.nl
I www.b-r.nl



GEMEENTE MAASTRICHT

st. pietersberg jekerdal
cannerberg

bestemmingsplan buitengebied
1° herziening
snedekaart



PAR.	DATUM
M.B.	mei 1985

AFDELING	SCHAAL	BIJBEH. TEK.	A1	VERVANGT NO.	TEK. NO.
stedebouw	1:1000	TW822	T5137	A3	TW832