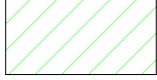






## aanduidingen

-  kadastrale indeling
-  bestaande bebouwing
-  sectiegrens
-  bebouwingsgrens
-  wegprofiel

## bestemmingen

-  agrarisch gebied van hoge landschappelijke waarde
-  agrarisch bedrijfsdoeleinden 2
-  verkeersdoeleinden

## snedekaarten a t/m z totaal 26 st.

uitsnede a vroenhovenweg

uitsnede c t/m e susserweg

uitsnede f t/m j cannerweg

uitsnede k bieslanderweg

uitsnede l jekermolenweg

uitsnede m meesenbroekweg

uitsnede n drabelstraat

uitsnede o t/m r mergelweg c.q. nekummerweg

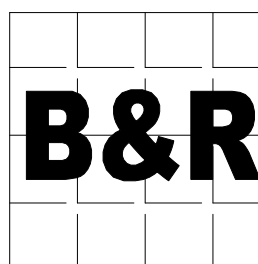
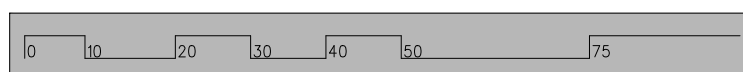
uitsnede s fort st. pieter c.a.

uitsnede t plateauweg


uitsnede u t/m w plateau st. pietersberg

uitsnede x t/m z lage kanaaldijk

uitsnede r




TORENROTH, 17  
6039 HA, STRAMPROY  
T 06-22694976  
E secretariaat@b-r.nl  
I www.b-r.nl



**GEMEENTE MAASTRICHT**

st. pietersberg jekerdal  
cannerberg

bestemmingsplan buitengebied  
1° herziening  
snedekaart



PAR.	DATUM
M.B.	mei 1985

AFDELING	SCHAAL	BIJBEH. TEK.	A1	VERVANGT NO.	TEK. NO.
stedebouw	1:1000	TW822	T5130		A3 TW840