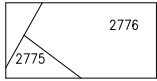
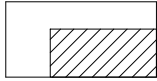
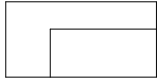

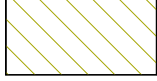


aanduidingen

	kadastrale indeling
	bestaande bebouwing
	bebouwingsgrens
	monument

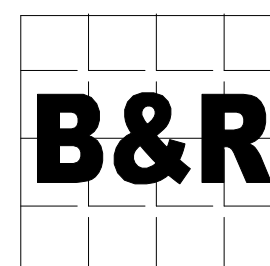
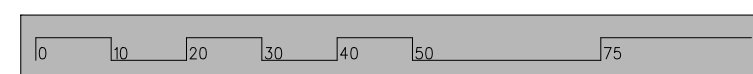
bestemmingen

	agrarisch gebied van hoge landschappelijke waarde
	natuurgebied
	agrarische bedrijfsdoeleinden 2


snedekaarten a t/m z totaal 26 st.

uitsnede a	vroenhovenweg
uitsnede c t/m e	susserweg
uitsnede f t/m j	cannerweg
uitsnede k	bieslanderweg
uitsnede l	jekermolenweg
uitsnede m	meesenbroekweg
uitsnede n	drabbelstraat
uitsnede o t/m r	mergelweg c.q. nekummerweg
uitsnede s	fort st. pieter c.a.
uitsnede t	plateauweg
uitsnede u t/m w plateau st. pietersberg	
uitsnede x t/m z	lage kanaaldijk

uitsnede v



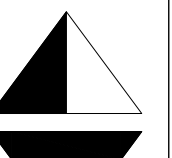
TORENROTH, 17
6039 HA, STRAMPROY
T 06-22694976
E secretariaat@b-r.nl
I www.b-r.nl



GEMEENTE MAASTRICHT

st. pietersberg jekerdal
cannerberg

bestemmingsplan buitengebied
1° herziening
snedekaart



PAR.	DATUM
M.B.	mei 1985

AFDELING	SCHAAL	BIJBEH. TEK.	VERVANGT NO.	TEK. NO.
stedebouw	1:1000	A1 TW822	T5145	A3 TW844