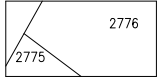
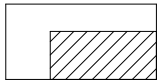


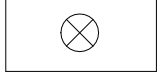






aanduidingen

-  kadastrale indeling
-  bestaande bebouwing
-  bebouwingsgrens
-  grens afgravingsgebied
-  monument

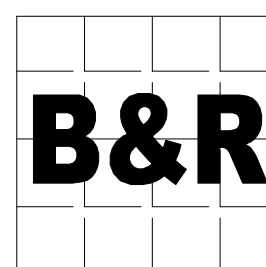
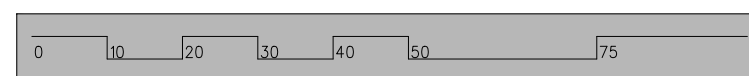
bestemmingen

-  natuurgebied
-  recreatie (voorlopig afgravingsgebied)
-  industrie
-  bijzondere doeleinden 2 goothoogte max. 8 metr.


snedekaarten a t/m z totaal 26 st.

- uitsnede a vroenhovenweg
- uitsnede c t/m e susserweg
- uitsnede f t/m j cannerweg
- uitsnede k bieslanderweg
- uitsnede l jekermolenweg
- uitsnede m meesenbroekweg
- uitsnede n drabbelstraat
- uitsnede o t/m r mergelweg c.q. nekummerweg
- uitsnede s fort st. pieter c.a.
- uitsnede t plateauweg
- uitsnede u t/m w plateau st. pietersberg
- uitsnede x t/m z lage kanaaldijk

uitsnede w



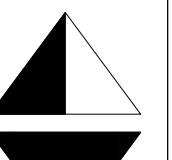
TORENROTH, 17
6039 HA, STRAMPROY
T 06-22694976
E secretariaat@b-r.nl
I www.b-r.nl



GEMEENTE MAASTRICHT

st. pietersberg jekerdal
cannerberg

bestemmingsplan buitengebied
1° herziening
snedekaart



PAR.	DATUM
M.B.	mei 1985

AFDELING	SCHAAL	BIJBEH. TEK.	A1	VERVANGT NO.	TEK NO.
stedebouw	1:1000	TW822	T5130	TW845	