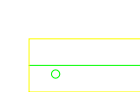
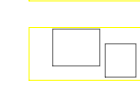
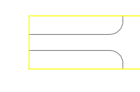






AANDUIDINGEN

-  plangrens
-  bestaande bebouwing
-  suggestie detaillering wegen
-  bestemmingsgrens
-  begrenzing ontwikkelingsgebieden met nummeraanduiding als bedoeld in artikel 5 en 6

BESTEMMINGEN

- bestemmingsgrens
- subbestemmingen
 - centrumgebied
 - verkeers- en recreatiegebied
 - nadere aanwijzingen
- samengestelde bestemmingen
 - beschermd stadsgezicht
 - waterstaatsdoeleinden

Gemeente Maastricht

Bestemmingsplan Centrum-binnenstad / Bestemmingsplan Centrum-binnenstad herziening 1995

Bestemmingskaart
ruimtelijke karakteristiek
functionele karakteristiek

SAMENGEVOEGD WERKEXEMPLAAR