








AANDUIDINGEN

-  plangrens
-  bestaande bebouwing
-  suggestie detaillering wegen
-  bestemmingsgrens
-  begrenzing ontwikkelingsgebieden met nummeraanduiding als bedoeld in artikel 5 en 6

BESTEMMINGEN

- bestemmingsgrens
- subbestemmingen
- nadere aanwijzingen
-  centrumgebied
-  verkeers- en recreatiegebied
- samengestelde bestemmingen
-  beschermd stadsgezicht
-  waterstaatsdoeleinden

Gemeente Maastricht

Bestemmingsplan Centrum-binnenstad /  
Bestemmingsplan Centrum-binnenstad  
herziening 1995

Bestemmingskaart  
ruimtelijke karakteristiek  
functionele karakteristiek

SAMENGEVOEGD WERKEXEMPLAAR