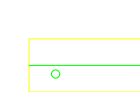

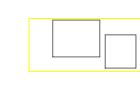

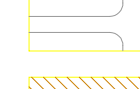

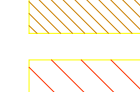

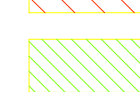








AANDUIDINGEN

- | | |
|--|---|
|  plangrens |  stadsomwalling |
|  bestaande bebouwing |  rijksmonument |
|  suggestie detaillering wegen |  pand met monumentale waarde |
|  bestaand voetgangersgebied |  markant plein |
|  gewenste herinrichting openbaar gebied |  archeologisch monument |
|  waardevol binnenterrein |  huidige openbaar vervoersas |
|  gesloten straatwand / historische rooilijn |  hoofdontsluiting voor autoverkeer |
|  te herstellen historische rooilijn |  huidige centrale bushalte |
|  herstel historische parcellering |  rivier de Maas |

Gemeente Maastricht

Bestemmingsplan Centrum-binnenstad /
Bestemmingsplan Centrum-binnenstad
herziening 1995

bestemmingskaart
ruimtelijke karakteristiek
functionele karakteristiek

SAMENGEVOEGD WERKEXEMPLAAR