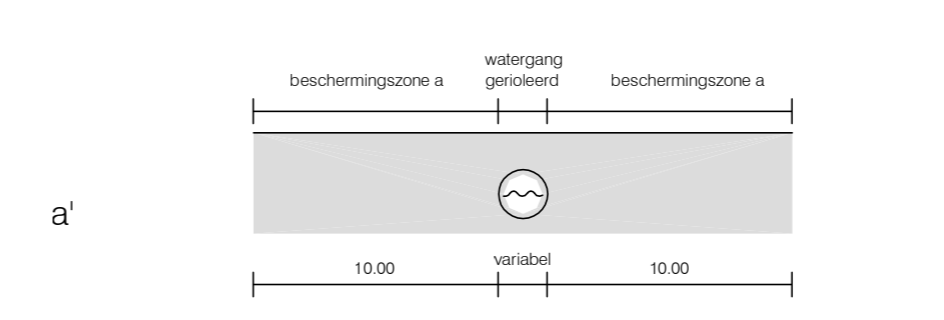
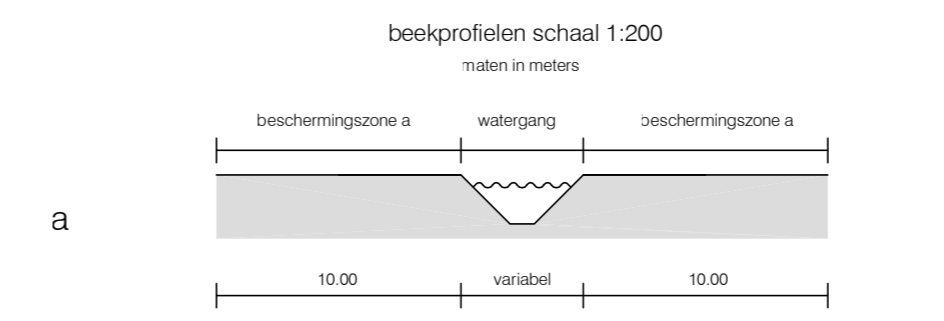
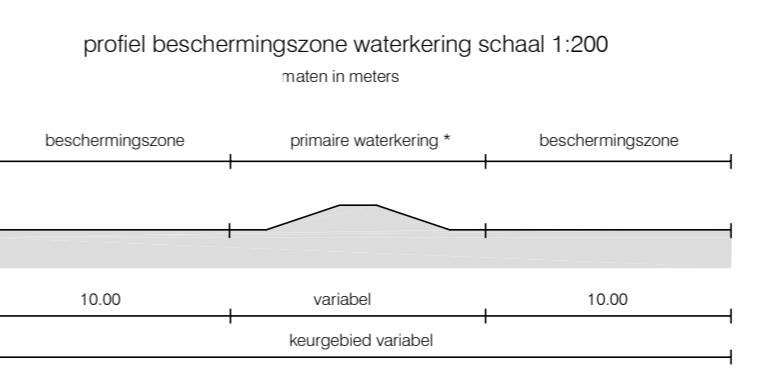
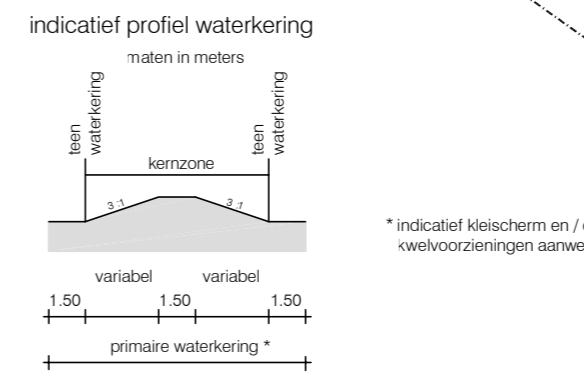
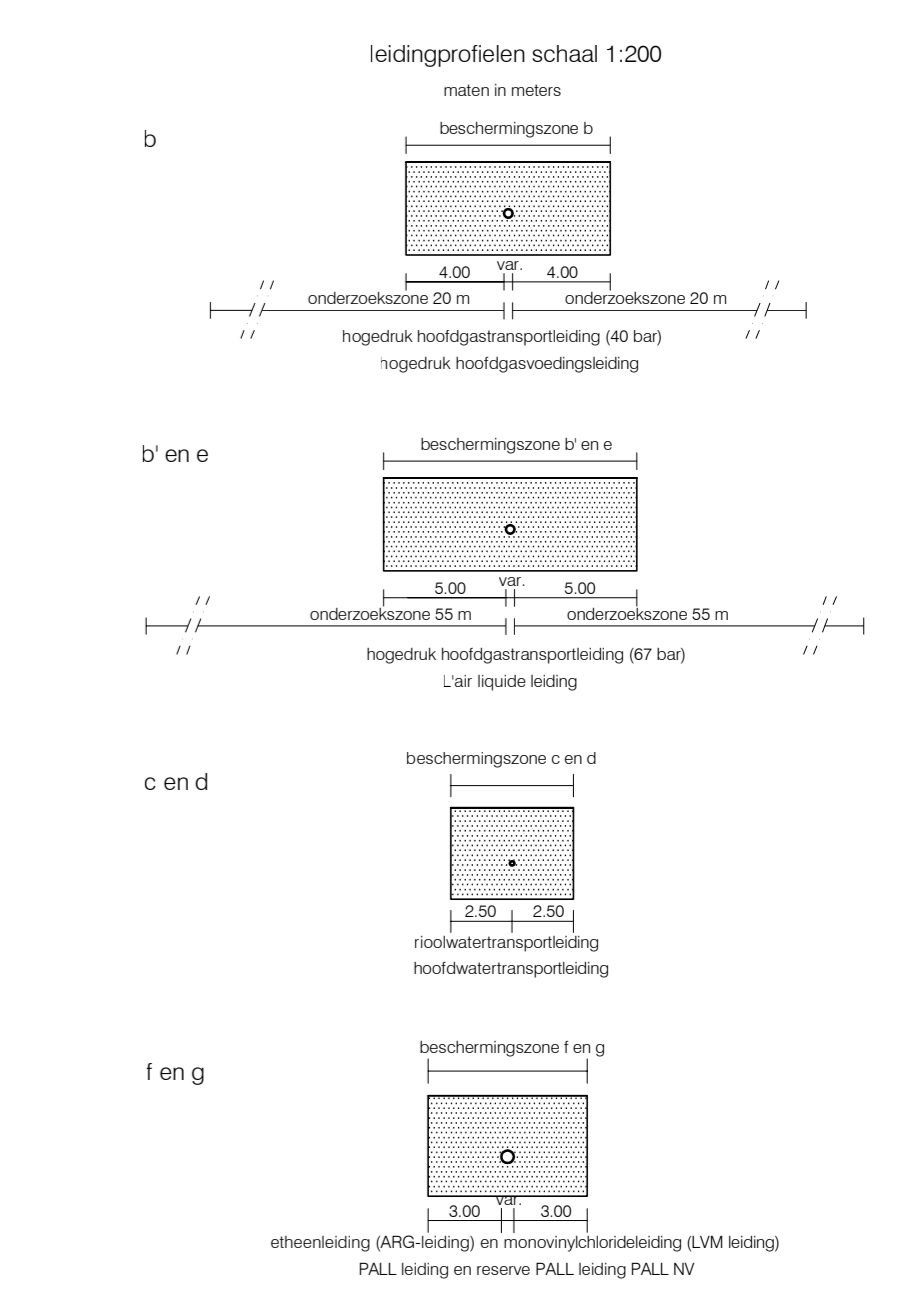


- dubbele bestemmingen**
- ✓ stroomvoerdend rivierbed
 - ✓ waterbergend rivierbed (binnen / buiten de contouren)
 - ✓ waterwingsgebied / putterweld
 - ✓ grondwaterbeschermingsgebied
 - ✓ beschermingszone a - watergang / geïsoleerd
 - ✓ beschermingszone b - hogedruk hoofdgastransportleiding / hoofdgaasvoedingleiding
 - ✓ beschermingszone c - rioolwatertransportleiding
 - ✓ beschermingszone d - hoofdwatertransportleiding
 - ✓ beschermingszone e - L'air liquide-leiding
 - ✓ beschermingszone f - etherleiding (ARG-leiding) en monovinylolefinleiding (LVM-leiding)
 - ✓ beschermingszone g - PALL-leiding en reserve PALL-leiding
 - ✓ beschermingszone h - 150 kV hoogspanningslijn bovengronds
 - ✓ beschermingszone i - leidingstrook
 - ✓ beschermingszone waterkering
 - ✓ archeologische monumenten en terrein van oudheidkundige betekenis
 - ✓ wandelzone tevens ecologische verbindingzone

- aanduidingen**
- ✓ topografische indeling
 - ✓ bestaande bebouwing
 - ✓ plangrens
 - ✓ rijkgrens
 - ✓ gemeentegrens
 - ✓ bestemmingsgrens
 - ✓ grondbeslag waterkering
 - ✓ watergang / geïsoleerd
 - ✓ hogedruk gastransportleiding (GASLINE)
 - ✓ hogedruk gaasvoedingleiding (ESSENT)
 - ✓ rioolwatertransportleiding WBL
 - ✓ hoofdwatertransportleiding WML
 - ✓ L'air liquide-leiding (SABC)
 - ✓ etherleiding (ARG-leiding) en monovinylolefinleiding (LVM-leiding)
 - ✓ PALL-leiding en reserve PALL-leiding PALL NV
 - ✓ 150 kV hoogspanningslijn bovengronds
 - ✓ leidingstrook (45m)
 - ✓ straatverbinding KPN
 - ✓ bebouwingsgrens verkeersdoelende A76
 - ✓ rooipijn vaarwegen
 - ✓ ontsluitingswegen verhard / ontsluiting verhard met geprojecteerd fietspad
 - ✓ autosnelweg A76
 - ✓ wegprofiel met aantal rijstroken (+ vrijliggend fietspad)
 - ✓ beekprofiel
 - ✓ kadingprofiel
 - ✓ contour industrielaai
 - ✓ contour industrielaai bedrijfstreken Beatrixhaven
 - ✓ contour industrielaai bedrijfstreken Boschpoort
 - ✓ contour industrielaai bedrijfstreken Boschveld
 - ✓ contour industrielaai bedrijfstreken Limonel
 - ✓ aktekie 50 / 55dB(A) contour steerebrekingszone
 - ✓ geuzencontour rioolwaterzuiveringsinstallatie Sten
 - ✓ hinderkijel vulpunt LPG (80m)
 - ✓ geuzen gemeal Waterschapsbedrijf Limburg (30 / 50m)
 - ✓ natuurbeslag waterkering



Provincie Limburg /
Gemeente Maastricht

Grensmaas

planfase A - bestemmingen
planfase B - dubbele bestemmingen

ARCADIS
Part of a bigger picture

Indieningsnum: 24.01.1998 04.10.1998 18.12.2002
Getekend: A. Stals Vastgesteld: 27 juni 2006
Datum: 09.09.1997 Gegeleid:
Schaal: 1:5000
Projectleider: G. Wanders Vestiging: Maastricht

Projectnummer: **X110501.700821** Telefoonnummer: **00313120**