
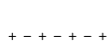
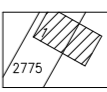




Aanduidingen

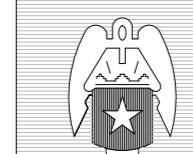
-  grens_1
-  grens_2
-  bestaande bebouwing en kadastrale gegevens

Bestemmingen

-  bebouwde kom
-  rechtsgeldige bestemmingsplannen

B&R

TORENROTH, 17
6039 HA, STRAMPROY
T 06-22694976
E secretariaat@b-r.nl
I www.b-r.nl



GEMEENTE MAASTRICHT

HEER

**2^e WIJZIGING VAN HET UITBREIDINGSPLAN
IN HOOFDZAKEN**

SCHAAL

1:5000

TEK.NO: T 1916 A1
O.W. Maastricht tek. nr.:



BOUWA