

Bestemming

- W** woondoeleinden
- K** kantoren
- B** bedrijfsdoeleinden
- E** erf
- V** verkeersdoeleinden
- G** groenvoorzieningen

subbestemming

- s gestapeld
- a ambachtelijk bedrijf
- s gestapeld
- p parkeren
- b verblijfsgebied

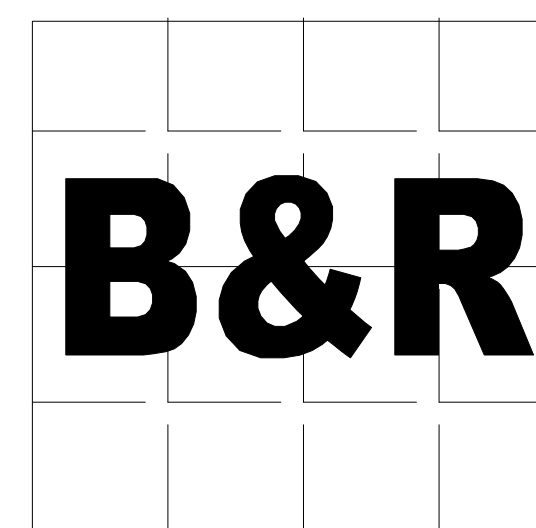
nadere aanwijzing

- (a) nadere aanwijzing
- (o) onbebouwd
- (ga) geluidsafschermend
- (o) onbebouwd
- (n) verwijzing naar artikel 12


Aanduidingen

- grens van de herziening van het uitwerkingsplan
- grens van het plan
- beeldbepalende bomen
- bebouwingsgrens
- bestemmingsgrens

W12-6 1^o cijfer is max. goothoogte en 2^o cifer is min. goothoogte, in meters
75% max. bebouwingspercentage




TORENROTH, 17
 6039 HA, STRAMPROY
 T 06-22694976
 E secretariaat@b-r.nl
 I www.b-r.nl



GEMEENTE MAASTRICHT

**Bestemmingsplan
 ACHTER DE KOEPELKERK**



herziening uitwerkingsplan

SCHAAL

1:500

TEK NO: **S 2844-A2**
 Vervangt NO: **S 178-A2**

E 22.03.1995
 D 09.02.1994
 B 25.02.1988
 A 22.01.1988