


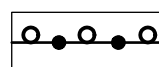
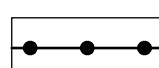

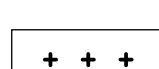



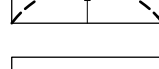








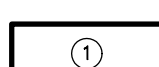
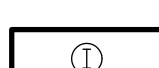




verklaring bestemmingen

	woondoeleinden
	centrumdoeleinden
	gemengde doeleinden
	bijzondere doeleinden
	bedrijfsdoeleinden
	groenvoorzieningen
	verkeersdoeleinden
	agrarische doeleinden
	recreatieve doeleinden
	puttenveld
	watgang / gerioleerde watgang
	spoorwegdoeleinden

samengestelde bestemmingen

	beschermingszone a
	beschermingszone b
	beschermingszone c
	waterwingebied
	grondwaterbeschermingsgebied
	begrenzing onderaards gangenstelsel
	begrenzing archeologisch attentiegebied

verklaring aanduidingen

	topografische indeling / bestaande bebouwing
	plangrens tevens deelplangrens
	deelplangrens
	plangrens herziening 1995
	rijksgrens
	bestemmingsgrens
	begrenzing matrix
	hogedruk gastransportleiding GASUNIE
	hindercirkel L.P.G.
	hindercirkel agrarisch bedrijf
	50 dB(A) contour industrielawaai
	teken waarnaar in art. 6 van de voorschriften wordt verwezen (detailhandel)
	teken waarnaar in art. 6 van de voorschriften wordt verwezen (horeca)
	teken waarnaar in art. 6 van de voorschriften wordt verwezen (horeca)
	teken waarnaar in art. 6 van de voorschriften wordt verwezen (bedrijf)
	teken waarnaar in art. 8, en art. 10 van de voorschriften wordt verwezen (bedrijfswoning)
	teken waarnaar in art. 11 van de voorschriften wordt verwezen
	begrenzing conform art. 36 Spoorwegwet
	begrenzing waarnaar in art. 6 van de voorschriften wordt verwezen
	begrenzing resp. cijfer waarnaar in art. 6 van de voorschriften wordt verwezen
	van de voorschriften wordt verwezen
	begrenzing resp. cijfer waarnaar in art. 9, art. 11, art. 12, art. 13 en art. 14 letter waarnaar in art. 10 van de voorschriften wordt verwezen
	letter waarnaar in art. 8 en art. 10 van de voorschriften wordt verwezen
	letters waarnaar in art. 10 van de voorschriften wordt verwezen
	letter waarnaar in art. 11 van de voorschriften wordt verwezen
	letter waarnaar in art. 11 van de voorschriften wordt verwezen
	cijfer waarnaar in art. 12 van de voorschriften wordt verwezen
	potentieel tracee Cabergkanaal
	matrix
	onderdoorgang

opbouw matrix

<u>bestemming</u>	<u>matrix</u>		
woondoeleinden	$\boxed{x y}$	x = type bebouwing	1 = grondgebonden 2 = gestapeld 3 = mengvorm 1 en 2 4 = woonwagens
		y = max aantal bouwlagen	
centrumdoeleinden	$\boxed{x y z}$	x = type winkelcentrum	1 = stadsdeelcentrum 2 = buurtwinkelcentrum
		y = max. bebouwingspercentage z = max. goothoogte in meters	
gemengde doeleinden	$\boxed{x y z}$	x = type gemengde doeleinden	1 = excl. wonen 2 = incl. wonen
		y = max. bebouwingspercentage z = max. goothoogte in meters	
bijzondere doeleinden	$\boxed{x y}$	x = max. bebouwingspercentage y = max. goothoogte in meters	
bedrijfsdoeleinden	$\boxed{x y}$	x = max. bebouwingspercentage y = max. goothoogte in meters	
recreatieve doeleinden	$\boxed{x y z}$	x = type recr. doeleinden	open = sport en spel 1 = recreatief centrum 2 = camping
		y = max. bebouwingspercentage z = max. goothoogte in meters	

Bestemmingsplan Maastricht-West / Bestemmingsplan Maastricht-West, herziening 1995

plankaart A - legenda

plankaart B - legenda

SAMENGEVOEGD WERKEXEMPLAAR



samenwerkende adviseurs maastricht bv
ruimtelijke ordening, onderzoek en vormgeving

Tekening nr. _____ schaal _____ datum 09.07.1997 _____