
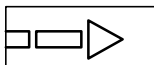


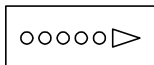


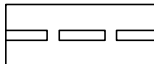
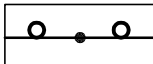






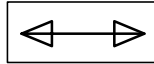

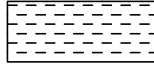





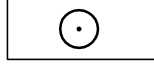





verklaring

	hoofdbebouwingsstructuur		geprojecteerde verkeersontsluiting		topografische indeling
	hoogbouw / solitaire bebouwing		(geprojecteerde) langzaamverkeersverbinding		bestaande bebouwing
	nieuwbouwlokatie *		spoorwegverbinding		plangrens tevens deelplangrens
	bebouwingsstructuur nieuwbouwlokatie *		watgang		deelplangrens
	orientatie nieuwbouw *		holle weg		rijksgrens
	hoofdbebouwingsrichting		pand met monumentale waarde		
	hoofdgroenstructuur		rijksmonument		
	agrarisch gebied met landschappelijke waarde		beschermd natuurmonument		
	laanstructuur middels bomen		archeologisch monument		
	solitaire boom		orientatiepunt		
	bestaande boomgroepen		plein of ruimtevorming		

Bestemmingsplan Maastricht-West /
Bestemmingsplan Maastricht-West,
herziening 1995

plankaart A - legenda

plankaart B - legenda

SAMENGEVOEGD WERKEXEMPLAAR



samenwerkende adviseurs maastricht bv
ruimtelijke ordening, onderzoek en vormgeving



Tekening nr. _____ schaal _____ datum 09.07.1997 _____

Kapoenstraat 7, 6211KV Maastricht, telefoon 043-3215261, telefax 043-3211834, E-mail sam@worldaccess.nl