

Bestemming

| | |
|----------|--------------------|
| W | woondoeleinden |
| K | kantoren |
| B | bedrijfsdoeleinden |
| E | erf |
| V | verkeersdoeleinden |
| G | groenvoorzieningen |

subbestemming

| | |
|----|----------------------|
| -s | gestapeld |
| -a | ambachtelijk bedrijf |
| -p | parkeren |
| -b | verblijfsgebied |

nadere aanwijzing

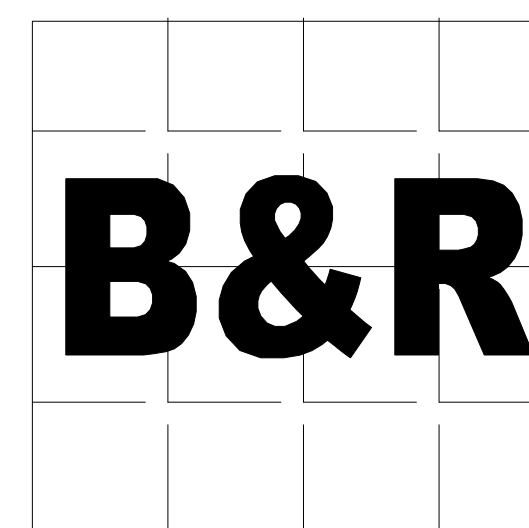
| | |
|------|--------------------|
| (a) | nadere aanwijzing |
| (o) | onbebouwd |
| (ga) | geluidsafschermend |
| (o) | onbebouwd |

Aanduidingen


- grens van het plan
- beeldbepalende bomen
- bebouwingsgrens
- bestemmingsgrens

W12-6 1' cijfer is max. goothoogte en 2 cifer is min. goothoogte, in meters

75% max. bebouwingspercentage



TORENROTH, 17
6039 HA, STRAMPROY
T 06-22694976
E secretariaat@b-r.nl
I www.b-r.nl



GEMEENTE MAASTRICHT

**Bestemmingsplan
ACHTER DE KOEPELKERK**


bestemmingskaart

SCHAAL

1:500

TEK NO: **S 178.A2**

Vervangt NO:



E
D
C
B 25.02.1988
A 22.01.1988