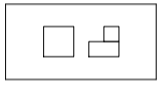
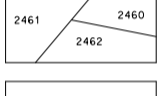

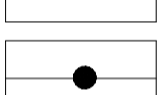
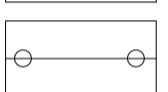
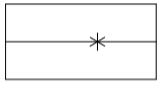






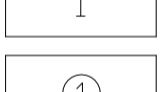
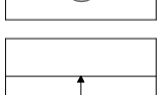
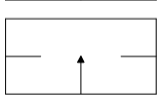
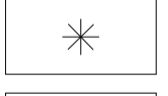
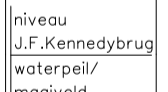






### Bestemmingen

-  gemeinde doeleinden 1
-  gemeinde doeleinden 2
-  gemeinde doeleinden 3
-  gemeinde doeleinden 4
-  gemeinde doeleinden 5
-  bijzondere doeleinden 1
-  bijzondere doeleinden 2
-  kantoordoeleinden
-  verkeersdoeleinden 1
-  verkeersdoeleinden 2
-  water
-  groenvoorzieningen
-  gebied met stroomvoerende functie
-  gebied met waterbergende functie
-  beschermingszone

### Aanduidingen

-  bestaande bebouwing
-  kadastrale indeling
-  bestemmingsgrens
-  sectiegrens
-  plangrens
-  begrenzing beschermd stadsgezicht
-  hoge druk gastransportleiding GASUNE
-  hoogspanningskabel 50 kV PLEM
-  wegprofiel
-  brug
-  stroombaanbegrenzing
-  winterbediijn
-  stroomrichting
-  letters waarnaar in de artikel 15 lid 2 sub c van de voorschriften wordt verwezen
-  cijfer waarnaar in de artikel 18 lid 2 sub b van de voorschriften wordt verwezen
-  cijfer waarnaar in de artikel 8 lid 3 sub i van de voorschriften wordt verwezen
-  onderzoekszone conform art. 74 Wgh.
-  zonerij rolverkeer
-  bouwwerk voorkomende op de lijst van beschermde monumenten
-  matrix
-  goedkeuring onthouden, K.B. besluit no. 92010621 22.11.1992

### Wegprofielen 1:200 maten in meters

