

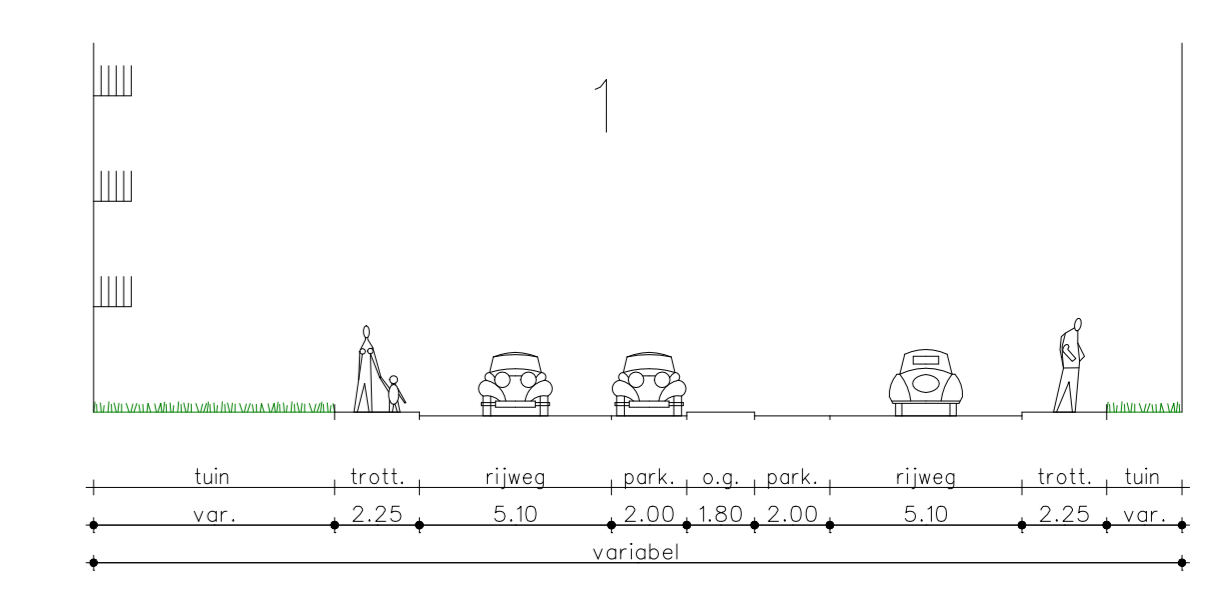
Aanduidingen

- plangrens
- dieplangrens
- bestaande bebouwing en kadastrale gegevens
- suggestie detaillering wegen
- bebouwingsvlak
- maat-aanduiding in meters
- bestemmingsgrens
- bebouwinggrens
- W6-3 1^e cijfer achter de bestemming-max. goothoogte in meters
2^e cijfer-min. toelaatbare goothoogte in meters
- 80% bebouwingspercentage
- verdieping matrix W, WD, etc. combinaties van bestemmingen
- beg. grond souterrein of keizerverd.
- onderdoorgang
- wegprofiel

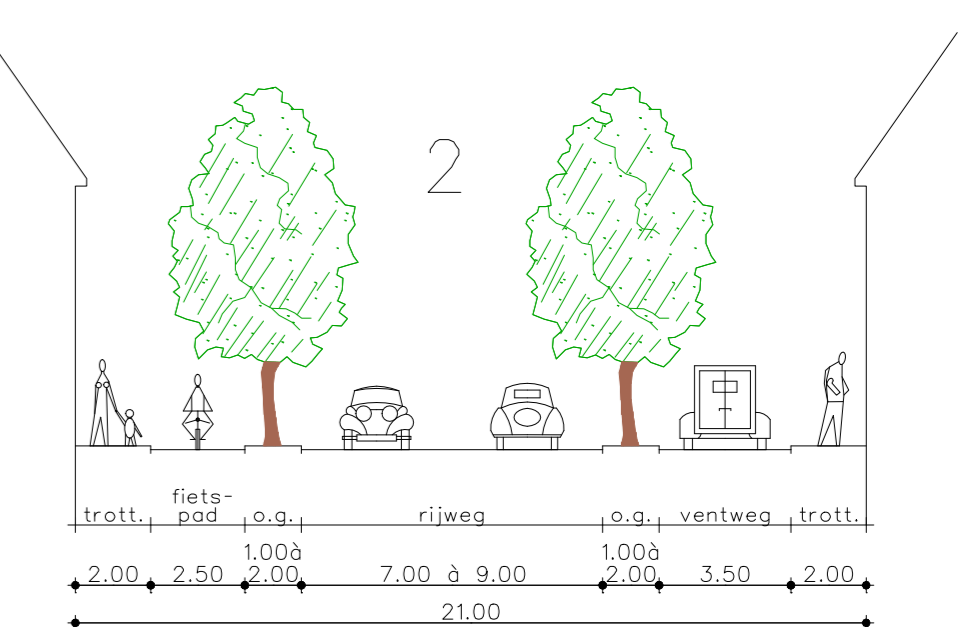
Bestemmingen

Bestemming	Subbestemmingen	Nadere aanwijzingen
W woondoeleinden	-s gestapelde won. -ob autoboxen	(g) geluidongevoelig (gg) geluidafschermend (o) geluidongevoelig
D detailhandel	-v voorlopig	
DD dienstverlening		
C centrumvoorzieningen	-z winkels uitgesloten	(g) geluidongevoelig (gg) geluidafschermend (o) geluidongevoelig
B bedrijfsdoeleinden	-a ambachtelijk bedrijf -g garage bedrijf -o opslagbedrijf -b brandweer -h handelsbedrijf -bm bouwmaterialen	(a) onbebouwd
K kantoren		
H horeca		
E erf		(o) onbebouwd (n) nadere aanwijz. i.v.m. art. 20
G tuin		
V verkeersdoeleinden	-p parkeren -b verblijfsgebied -v voetpad	
woon-en kantoren-gebied		
CW centrumgebied		

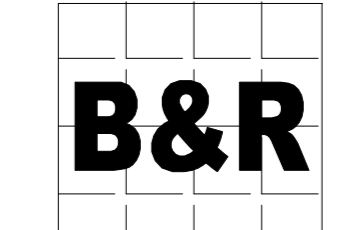
Wegprofielen 1:200



A. van Scharnlaan



Akersteenweg




TOEGEVOEGD
6039 HA, STRAMPROY
T 06-22694976
E secretaris@b&r.nl
I www.b-r.nl

GEMEENTE MAASTRICHT
Bestemmingsplan
HEER ONDER DE KERK
(noordelijk gedeelte)
Bestemmingskaart 1a

1:1000

tek. nr. S 2003 A0
G.W. Maasland n.v.



15.09.1992