




verklaring
bestemmingen

-  C centrumgebied
-  VR verkeers-en recreatie - gebied

aanduidingen

-  plangrens
-  bestaande bebouwing
-  suggestie detaillering wegen
-  kadastrale indeling
-  bestemmingsgrens
-  samengestelde bestemmingen
-  beschermd stadsgezicht
-  stroomvoerend winterbed



TORENROTH, 17
6039 HA, STRAMPROY
T 06-22694976
E secretariaat@b-r.nl
I www.b-r.nl



GEMEENTE MAASTRICHT

**Bestemmingsplan
MARKT - MAAS**

plankaart A - bestemmingskaart

SCHAAL

1:1000

TEK NO: 700007010
O.W. Maastricht tek. nr.:



DOCUMENT
A 24.09.2001
11.04.2001
30.01.2000