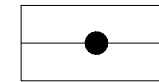
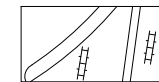


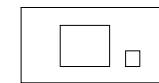
## Aanduidingen



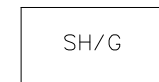
plangrens, tevens bestemmingsgrens



gbkn-ondergrond



bestaande bebouwing



letter(s) waarnaar in artikel 5 lid 2 en artikel 6 lid 2 van de voorschriften wordt verwezen

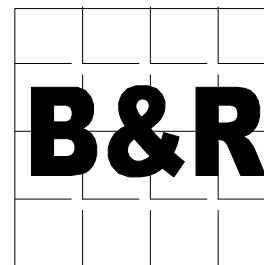


aanduiding waarnaar in artikel 5 lid 2 en artikel 6 lid 2 van de voorschriften wordt verwezen

## Bestemmingen



Landelijke bebouwing I (LB I)



TORENROTH, 17  
6039 HA, STRAMPROY  
T 06-22694976  
E secretariaat@b-r.nl  
I www.b-r.nl



**GEMEENTE MAASTRICHT**

**facetbestemmingsplan  
smart-, head- en growshops**

**bestemmingskaart 20**

SCHAAL

**1:1000**

TEK NO: **700559020**

Projectnummer: **X.110501.700559**



F  
E  
D  
C  
B  
A

07.05.2003  
05.02.2003  
26.02.2002