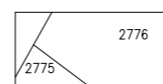




aanduidingen



kadastrale indeling



bestaande bebouwing



bebouwingsgrens



monument

bestemmingen



agrarisch gebied van hoge landschappelijke waarde



agrarische bedrijfsdoeleinden 2

snedekaarten a t/m z totaal 26 st.

uitsnede a vroenhovenweg

uitsnede c t/m e susserweg

uitsnede f t/m j cannerweg

uitsnede k bieslanderweg

uitsnede l jekermolenweg

uitsnede m meesenbroekweg

uitsnede n drabbelstraat

uitsnede o t/m r mergelweg c.q. nekummerweg

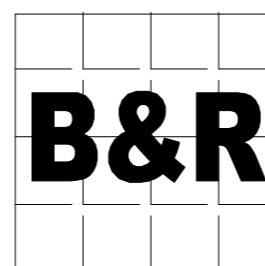
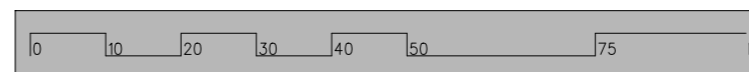
uitsnede s fort st. pieter c.a.

uitsnede t plateauweg


uitsnede u t/m w plateau st. pietersberg

uitsnede x t/m z lage kanaaldijk

uitsnede d



TORENROTH, 17
6039 HA, STRAMPROY
T 06-22694976
E secretariaat@b-r.nl
I www.b-r.nl



GEMEENTE MAASTRICHT

st. pietersberg jekerdal
cannerberg

bestemmingsplan buitengebied
1° herziening
snedekaart


AFDELING
stedebouw

SCHAAL
1:1000

BIJBEH. TEK. A1
TW822

VERVANGT NO.
T5131

TEK. NO. A3
TW826



PAR. DATUM
M.B. mei 1985