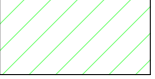




## aanduidingen

-  grens van het plan
-  kadastrale indeling
-  bestaande bebouwing
-  bebouwingsgrens
-  grens van de herziening

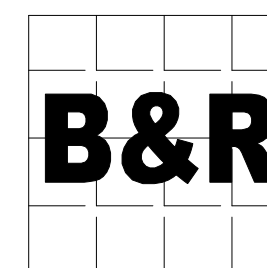
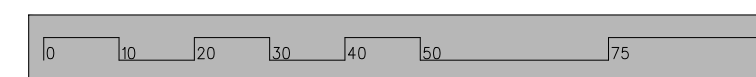
## bestemmingen

-  agrarisch gebied van hoge landschappelijke waarde
-  bebouwingsklasse E2n
-  erf


## snedekaarten a t/m z totaal 26 st.

- uitsnede a vroenhovenweg
- uitsnede c t/m e susserweg
- uitsnede f t/m j cannerweg
- uitsnede k bieslanderweg
- uitsnede l jekermolenweg
- uitsnede m meesenbroekweg
- uitsnede n drabbelstraat
- uitsnede o t/m r mergelweg c.q. nekummerweg
- uitsnede s fort st. pieter c.a.
- uitsnede t plateauweg
- uitsnede u t/m w plateau st. pietersberg
- uitsnede x t/m z lage kanaaldijk

uitsnede k




TORENROTH, 17  
6039 HA, STRAMPROY  
T 06-22694976  
E secretariaat@b-r.nl  
I www.b-r.nl



**GEMEENTE MAASTRICHT**

st. pietersberg jekerdal  
cannerberg

bestemmingsplan buitengebied  
1° herziening  
snedekaart



PAR.	DATUM
M.B.	mei 1985

AFDELING	SCHAAL	BIJBEH. TEK.	VERVANGT NO.	TEK. NO.
stedebouw	1:1000	A1 TW822		A3 TW833

