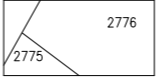
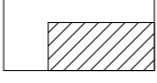
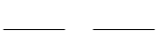
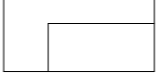



aanduidingen

-  kadastrale indeling
-  bestaande bebouwing
-  sectiegrens
-  bebouwingsgrens
-  grens van de herziening

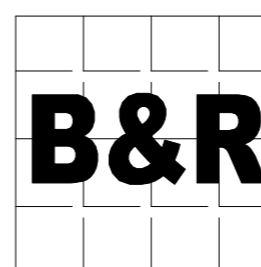
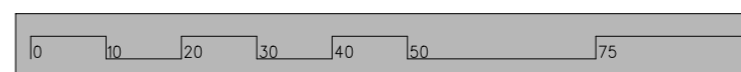
bestemmingen

-  agrarisch gebied van hoge landschappelijke waarde
-  passieve respectievelijk actieve recreatie
-  agrarisch bedrijfsdoeleinden 1

snedekaarten a t/m z totaal 26 st.

- uitsnede a vroenhovenweg
- uitsnede c t/m e susserweg
- uitsnede f t/m j cannerweg
- uitsnede k bieslanderweg
- uitsnede l jekermolenweg
- uitsnede m meesenbroekweg
- uitsnede n drabbelstraat
- uitsnede o t/m r mergelweg c.q. nekummerweg
- uitsnede s fort st. pieter c.a.
- uitsnede t plateauweg
- uitsnede u t/m w plateau st. pietersberg
- uitsnede x t/m z lage kanaaldijk

uitsnede n



TORENROTH, 17
6039 HA, STRAMPROY
T 06-22694976
E secretariaat@b-r.nl
I www.b-r.nl

		GEMEENTE MAASTRICHT				
		st. pietersberg jekerdal cannerberg				
bestemmingsplan buitengebied 1° herziening		snedekaart		PAR.	DATUM	
		stedenbouw		AFDELING	SCHAAL	BIJBEH. TEK.
		1:1000	A1	TW822	mei 1985	A3
				TW836		

