














aanduidingen

-  kadastrale indeling
-  bestaande bebouwing
-  sectiegrens
-  bebouwingsgrens
-  grens van de herziening
-  wegprofiel
-  monument

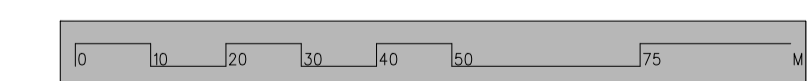
bestemmingen

-  agrarisch gebied van hoge landschappelijke waarde
-  passieve respectievelijk actieve recreatie
-  E1 bebouwingsklasse E1
-  E2 bebouwingsklasse E2
-  E3 bebouwingsklasse E3
-  tuin 1
-  erf
-  verkeersdoeleinden
-  bijzondere doeleinden 2 goothoogte max. 8 metr.
-  agrarisch bedrijfsdoeleinden 1
-  water

snedekaarten a t/m z totaal 26 st.

- uitsnede a vroenhovenweg
- uitsnede c t/m e susserweg
- uitsnede f t/m j cannerweg
- uitsnede k bieslanderweg
- uitsnede l jekermolenweg
- uitsnede m meesenbroekweg
- uitsnede n drabbelstraat
- uitsnede o t/m r mergelweg c.q. nekummerweg
- uitsnede s fort st. pieter c.a.
- uitsnede t plateauweg
- uitsnede u t/m w plateau st. pietersberg
- uitsnede x t/m z lage kanaaldijk

uitsnede p



 TORENROTH, 17 6039 HA, STRAMPROY T 06-22694976 E secretariaat@b-r.nl I www.b-r.nl		GEMEENTE MAASTRICHT		 <small>PAR. DATUM</small> <small>M.B. mei 1985</small>
		st. pietersberg jekerdal cannerberg bestemmingsplan buitengebied 1^o herziening snedekaart		
<small>AFDELING</small> stedebouw	<small>SCHAAL</small> 1:1000	<small>BUREAU TEK.</small> TW822	<small>VERVANGT NO.</small> A1 T5136 T5141	<small>TEKNO.</small> A3