

## aanduidingen

-  kadastrale indeling
-  bestaande bebouwing
-  sectiegrens
-  bebouwingsgrens
-  grens van de herziening

## bestemmingen

-  agrarisch gebied van hoge landschappelijke waarde
-  natuurgebied
-  bebouwingsklasse E2
-  tuin 1
-  erf
-  verkeersdoeleinden
-  water

## snedekaarten a t/m z totaal 26 st.

uitsnede a vroenhovenweg

uitsnede c t/m e susserweg

uitsnede f t/m j cannerweg

uitsnede k bieslanderweg

uitsnede l jekermolenweg

uitsnede m meesenbroekweg

uitsnede n drabbelstraat

uitsnede o t/m r mergelweg c.q. nekummerweg

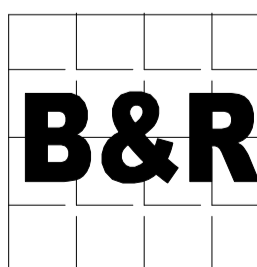

uitsnede s fort st. pieter c.a.

uitsnede t plateauweg


uitsnede u t/m w plateau st. pietersberg

uitsnede x t/m z lage kanaaldijk

uitsnede q



TORENROTH, 17  
6039 HA, STRAMPROY  
T 06-22694976  
E secretariaat@b-r.nl  
I www.b-r.nl




## GEMEENTE MAASTRICHT

st. pietersberg jekerdal  
cannerberg

bestemmingsplan buitengebied  
1° herziening  
snedekaart

AFDELING	SCHAAL	BIJBEH. TEK.	A1	VERVANGT NO.
stedebouw	1:1000	TW822		



PAR.	DATUM
M.B.	mei 1985

TEK NO.	A3
	TW839