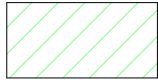
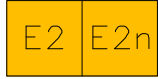




aanduidingen

-  grens van het plan
-  kadastrale indeling
-  bestaande bebouwing
-  bebouwingsgrens
-  grens van de herziening

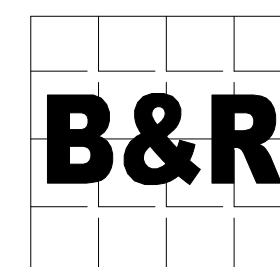
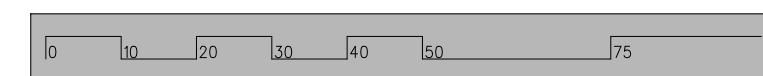
bestemmingen

-  agrarisch gebied van hoge landschappelijke waarde
-  bebouwingsklasse E2 resp. E2n
-  tuin 1
-  erf

snedekaarten a t/m z totaal 26 st.

- uitsnede a vroenhovenweg
- uitsnede c t/m e susserweg
- uitsnede f t/m j cannerweg
- uitsnede k bieslanderweg
- uitsnede l jekermolenweg
- uitsnede m meesenbroekweg
- uitsnede n drabbelstraat
- uitsnede o t/m r mergelweg c.q. nekummerweg
- uitsnede s fort st. pieter c.a.
- uitsnede t plateauweg
- uitsnede u t/m w plateau st. pietersberg
- uitsnede x t/m z lage kanaaldijk

uitsnede t



TORENROTH, 17
6039 HA, STRAMPROY
T 06-22694976
E secretariaat@b-r.nl
I www.b-r.nl

GEMEENTE MAASTRICHT				
st. pietersberg jekerdal cannerberg				
bestemmingsplan buitengebied 1 ^o herziening snedekaart				PAR. DATUM M.B. mei 1985
AFDELING stedebouw	SCHAAL 1:1000	BIJBEH. TEK. A1 TW822	VERVANGT NO.	TEK NO. A3 TW842

