










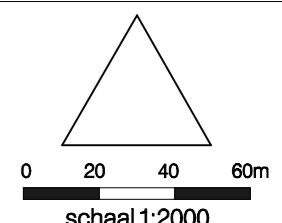


- LEGENDA**
-  straatpad
  -  contour industrielaai 55dB(A)
  -  contour industrielaai 50dB(A)
  -  gezondeerde wegen
  -  spoorweg
  -  L.P.G.-cirkel
  -  L.P.G.-verkooppunt
  -  rioolwatertransportleiding
  -  rioolwatergemaal
  -  grens van het bestemmingsplan
- algemeen**

gemeente maastricht  
bestemmingsplan 'st. maartenspoort/wyck'  
waarschuwingskaart

1e ter-visie-legging: 14-09-2000 vastgesteld: 23-01-2001 G.S.-besluit:

		datum :
strategie, ordening & vorm		
Telefoon: 073 523 39 00 Telefax: 073 523 39 99	Hoff van Hollenlaan 7 Postbus 435 6240 AK Rosmalen E-mail: bureau@croonen.nl	TEK08-MAT00009-05A schaal 1:2000