

Voorstel aan burgemeester en wethouders

4 B&W-Nummer: 2008-391

1 Onderwerp:

Vaststelling woonplaatsen in het kader van de BAG (Basisregistraties Adressen en Gebouwen)

Samengevat voorstel:

Woonplaatsnamen en begrenzingen vaststellen conform voorstel en bijbehorende tekening.





Opgesteld door : Fred Schellekens
van afdeling : afdeling PIOF






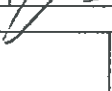
Datum: 3 september 2008

MT: n.v.t.

Overleg gepleegd met : Hans van Berkel, Anneke Laureijs, LM-Groep, TPG-post, Ministerie van VROM

Openbaar volgens WOB: ja
Publicatie gemeentepagina: ja
OR: nee
Naar commissie(s) ter informatie op raadsnet: nee
Naar commissie(s) ter voorbereiding raadsbesluit: nee
Naar raad voor besluitvorming: nee
Naar raad ter informatie op raadsnet: nee

2 Paraaf afdelingshoofd: 	3 Paraaf sectorhoofd: 	5 Paraaf jur.control: 	6 Paraaf fin.control: 
--	---	---	---

7	Akkoord	Bespreken	Toelichting
Burgemeester			
Wethouder A. Antonis			
Wethouder J. van de Sande			
Wethouder H. Jacobs			
Secretaris			

8 Beslissing	<input checked="" type="checkbox"/> Conform voorstel	Datum: 9-9-08
	<input type="checkbox"/> In afwijking van voorstel	Datum:
	<input type="checkbox"/> Aangehouden	Datum:

Toelichting beslissing:

Samenvatting

Conform bijgevoegd besluit de woonplaatsen binnen de gemeente Reusel-De Mierden en de begrenzing daarvan vaststellen en inzenden aan het Ministerie van VROM.

Inleiding

Om de kwaliteit van de dienstverlening en de efficiëntie binnen de overheid te bevorderen, heeft het kabinet besloten over te gaan tot de wettelijke invoering van Basisregistraties voor adressen en gebouwen (de BAG). In deze wetgeving wordt aan gemeenten opgedragen het gehele gemeentelijke grondgebied op te delen in woonplaatsen. Het resultaat dient te worden vastgelegd in een zogenaamd woonplaatsbesluit. Alhoewel woonplaatsnamen in het maatschappelijke verkeer reeds een belangrijke functie vervullen bij de adressering, zijn de exacte begrenzingen van woonplaatsen in het verleden veelal niet expliciet door de gemeente vastgesteld. Met dit besluit vindt deze afbakening alsnog plaats.

Het besluit is niet bedoeld om veranderingen aan te brengen in de benamingen die nu reeds voor de verschillende woonplaatsen worden gehanteerd. Voor een deel is die begrenzing bepaald door grenzen van voormalige gemeenten. Aangesloten wordt bij het op 11 mei 2006 afgesloten convenant tussen de Vereniging van Nederlandse Gemeenten (VNG) en TNT Post, waarin is afgesproken om in verband met de binnen Nederland gehanteerde postcodesystematiek terughoudend om te gaan met het veranderen van de benaming en begrenzing van woonplaatsen.

In Reusel-De Mierden is er overigens ook geen enkele aanleiding om woonplaatsgrenzen te wijzigen. Die hebben altijd helder gelegen. Wat nu moet gebeuren in het kader van de BAG is dan ook niet meer en niet minder dan het formaliseren van de bestaande situatie.

Inhoudelijke motivering

De bevoegdheid tot het benoemen van woonplaatsen is door de raad aan het college van Burgemeester en Wethouders (B&W) gedelegeerd via artikel 2 van de "Verordening naamgeving en nummering (adressen) Reusel-De Mierden", die door de raad is vastgesteld op 19 september 2005.

Er is geen enkele discussie over het feit dat de gemeente Reusel-De Mierden onderverdeeld is in 4 kerkdorpen, waaraan de woonplaatsnamen

- Hooge Mierde
- Hulsel
- Lage Mierde
- Reusel

zijn verbonden. Deze woonplaatsen dienen via dit besluit dan ook geformaliseerd en afgebakend te worden. Bij die afbakening geldt, dat de buitengrenzen van de gemeente natuurlijk een "hard" gegeven zijn. Ook de grens tussen Reusel en de voormalige gemeente Hooge en Lage Mierde is redelijk hard omdat dat de oude gemeentegrens is en tevens de grens tussen twee kadastrale gebieden (de kadastrale aanduidingen in De Mierden en Hulsel begint met MDE02 en in Reusel met RSL00).

Er zou dus alleen onduidelijkheid kunnen bestaan over de grenzen Hooge Mierde/Lage Mierde, Lage Mierde/Hulsel en Hulsel/Hooge Mierde. Vooral in het bebouwde gebied en langs verharde wegen zijn die grenzen echter ook van oudsher redelijk helder en volgen die grenzen doorgaans logische afscheidingen. Het geheel is weergegeven op de bij dit voorstel behorende tekening, waarop de woonplaatsgrenzen zichtbaar zijn gemaakt. Afstemming en vergelijking heeft plaatsgevonden met diverse bronbestanden (zoals GBKN, kadastrale gegevens etc.)

Extern draagvlak

Er treedt geen verandering op in de feitelijke situatie. Met TNT Post zijn de adressen vergeleken. Uit die vergelijking is komen vast te staan dat er op het gebied van woonplaatsen geen enkel verschil is tussen TNT Post en de gemeente (geen verschillen in de zogenaamde tabbladen Q0 en Q1). Dit woonplaatsbesluit heeft dan ook géén invloed op de postcode-aanduidingen.

Aanpak

Dit voorstel is in concept voorgelegd aan TNT Post en aan het Ministerie van VROM. Op basis van dat concept zijn door het Ministerie van VROM woonplaatscodes toegekend, die we als gemeente nodig hebben om de Basisregistratie adressen en gebouwen (BAG) op te kunnen bouwen (zie bijgevoegde brief van het ministerie van VROM). De toekenning heeft plaatsgevonden onder voorwaarden dat uw college conform het concept besluit.

Mediation

N.v.t.

Juridische consequenties

Dit besluit heeft geen bijzondere juridische gevolgen.

Financiële paragraaf

Aan dit woonplaatsbesluit zijn geen financiële gevolgen verbonden.

Voorstel

Ik stel u voor te besluiten tot vaststelling van de woonplaatsen:

- Hooge Mierde,
- Hulsel,
- Lage Mierde en
- Reusel

met ingang van 16 september 2008 en overeenkomstig de bij dit besluit behorende situatietekening.

Bijgevoegd:

- Tekening woonplaatsbegrenzings Reusel-De Mierden

Ter inzage:

- N.v.t.